

RESPONSABILE DEL PROCEDIMENTO

(*Ing. Gabriella D'Avanzo*)

IL DIRETTORE DI SETTORE

(*Ing. Giacomo Gatta*)



Città
metropolitana
di Milano

Area Pianificazione territoriale generale, delle reti
infrastrutturali e servizi di trasporto pubblico

Settore Progettazione e manutenzione strade

Ufficio Mobilità dolce e mitigazioni ambientali

Adempimenti legislativi ai sensi del 194/2005

PIANO D'AZIONE
RETE STRADALE PROVINCIALE

Localizzazione degli Interventi

Tavola numero:

Data:

29/06/2018

Scala:

Aggiornamento:

rev_01

File:

Mappa_piano_dettagli_AllegatoC.qgs

Elaborato da:

Gabriella D'Avanzo

Collaboratori:

Giovanna Grassi - Mauro Preda



Città
metropolitana
di Milano

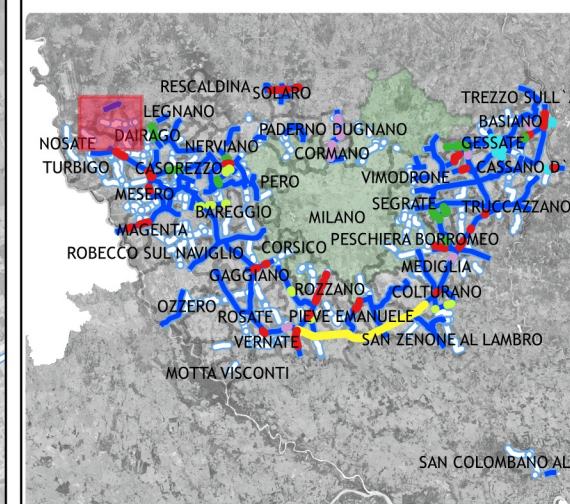
Area Pianificazione territoriale generale, delle
reti infrastrutturali e servizi di trasporto
Settore Progettazione e manutenzione
Ufficio Mobilità dolce e mitigazioni ambientali

Tavola 1
**Localizzazione degli interventi
del Piano**

Comuni di
Buscate

Strade Provinciali
SP 34

QUADRO D'UNIONE

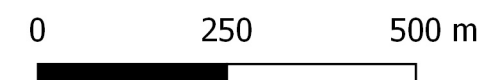


LEGENDA

Tipi di intervento

- Barriere Fonoassorbenti
- Intervento sui Ricettori
- Variante Stradale
- Riqualifica Stradale
- Regolamentazioni del Traffico
- Interventi a lungo termine
- Assi Stradali Principali con flusso di traffico > 3 milioni di veicoli/anno
- Strade Provinciali non oggetto di Mappatura Acustica (agg.31/12/2016)
- Confini Comunali
- Macro Agglomerato Milano-Monza

Scala 1:25.000





Città
metropolitana
di Milano

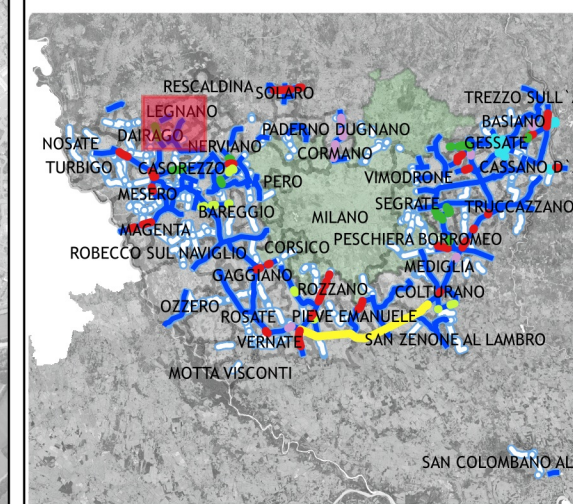
Area Pianificazione territoriale generale, delle
reti infrastrutturali e servizi di trasporto
Settore Progettazione e manutenzione
Ufficio Mobilità dolce e mitigazioni ambientali

Tavola 2 Localizzazione degli interventi del Piano

Comuni di
Casorezzo, Dairago, Inveruno

Strade Provinciali
SP 128, SP 171, SP 34

QUADRO D'UNIONE

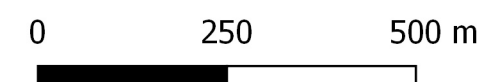


LEGENDA

Tipi di intervento

- Barriere Fonoassorbenti
- Intervento sui Ricettori
- Variante Stradale
- Riqualifica Stradale
- Regolamentazioni del Traffico
- Interventi a lungo termine
- Assi Stradali Principali con flusso di traffico > 3 milioni di veicoli/anno
- Strade Provinciali non oggetto di Mappatura Acustica (agg.31/12/2016)
- Confini Comunali
- Macro Agglomerato Milano-Monza

Scala 1:25.000





Città
metropolitana
di Milano

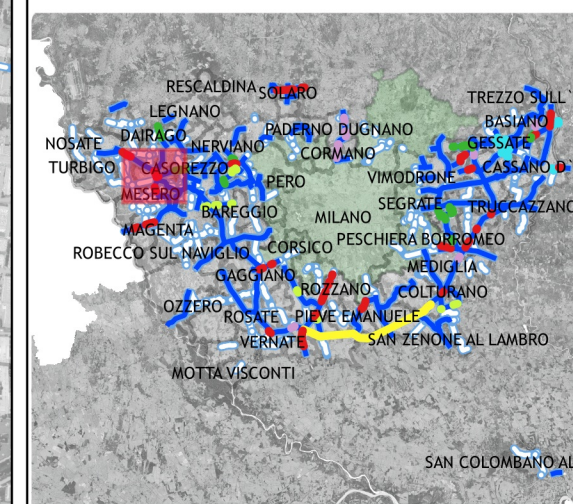
Area Pianificazione territoriale generale, delle
reti infrastrutturali e servizi di trasporto
Settore Progettazione e manutenzione
Ufficio Mobilità dolce e mitigazioni ambientali

Tavola 3 Localizzazione degli interventi del Piano

Comuni di
Boffalora T., Magenta, Mesero

Strade Provinciali
SP 31, SP exSS11 Ovest

QUADRO D'UNIONE

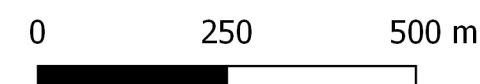


LEGENDA

Tipi di intervento

- Barriere Fonoassorbenti
- Intervento sui Ricettori
- Variante Stradale
- Riqualifica Stradale
- Regolamentazioni del Traffico
- Interventi a lungo termine
- Assi Stradali Principali con flusso di traffico > 3 milioni di veicoli/anno
- Strade Provinciali non oggetto di Mappatura Acustica (agg.31/12/2016)
- Confini Comunali
- Macro Agglomerato Milano-Monza

Scala 1:25.000





Città
metropolitana
di Milano

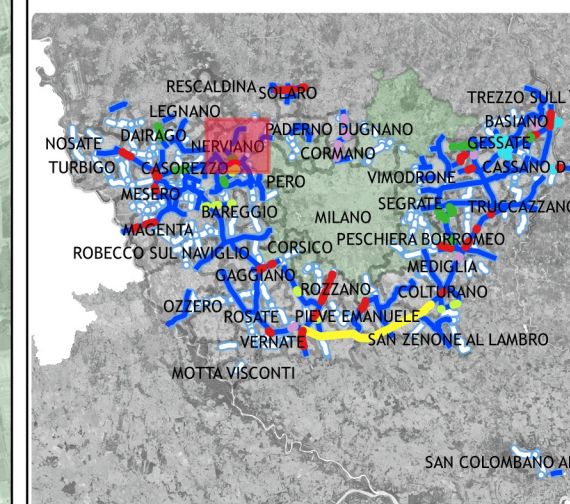
Area Pianificazione territoriale generale, delle
reti infrastrutturali e servizi di trasporto
Settore Progettazione e manutenzione
Ufficio Mobilità dolce e mitigazioni ambientali

Tavola 4 Localizzazione degli interventi del Piano

Comuni di
Pogliano M.se, Vanzago

Strade Provinciali
SP 172, SP 229, SP 239

QUADRO D'UNIONE



LEGENDA

Tipi di intervento

- Barriere Fonoassorbenti
- Intervento sui Ricettori
- Variante Stradale
- Riqualifica Stradale
- Regolamentazioni del Traffico
- Interventi a lungo termine
- Assi Stradali Principali con flusso di traffico > 3 milioni di veicoli/anno
- Strade Provinciali non oggetto di Mappatura Acustica (agg.31/12/2016)
- Confini Comunali
- Macro Agglomerato Milano-Monza

Scala 1:25.000

0 250 500 m





Città
metropolitana
di Milano

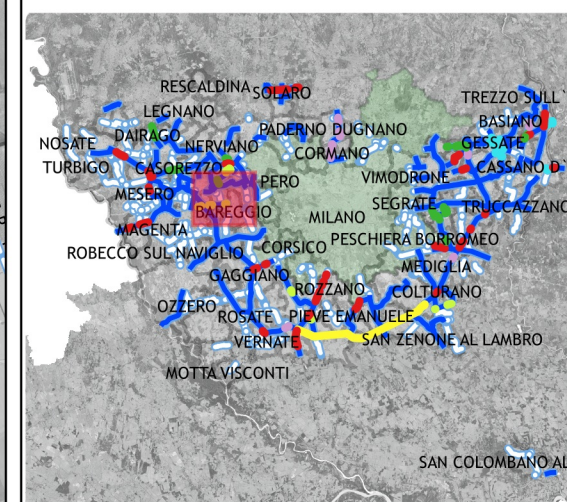
Area Pianificazione territoriale generale, delle
reti infrastrutturali e servizi di trasporto
Settore Progettazione e manutenzione
Ufficio Mobilità dolce e mitigazioni ambientali

Tavola 5 Localizzazione degli interventi del Piano

Comuni di
Corbetta, Sedriano, Vittuone

Strade Provinciali
SP exSS11 Ovest

QUADRO D'UNIONE



LEGENDA

Tipi di intervento

- Barriere Fonoassorbenti
- Intervento sui Ricettori
- Variante Stradale
- Riqualifica Stradale
- Regolamentazioni del Traffico
- Interventi a lungo termine
- Assi Stradali Principali con flusso di traffico > 3 milioni di veicoli/anno
- Strade Provinciali non oggetto di Mappatura Acustica (agg.31/12/2016)
- Confini Comunali
- Macro Agglomerato Milano-Monza

Scala 1:25.000

0 250 500 m





Città
metropolitana
di Milano

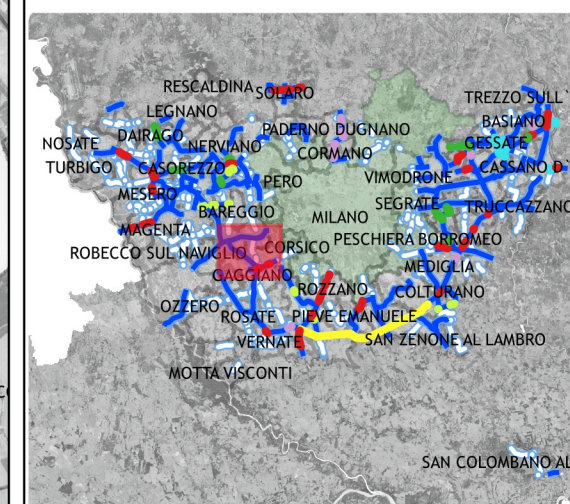
Area Pianificazione territoriale generale, delle
reti infrastrutturali e servizi di trasporto
Settore Progettazione e manutenzione
Ufficio Mobilità dolce e mitigazioni ambientali

Tavola 6 Localizzazione degli interventi del Piano

Comuni di
Gaggiano

Strade Provinciali
SP 59

QUADRO D'UNIONE

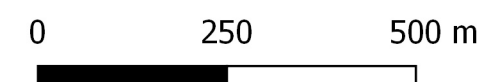


LEGENDA

Tipi di intervento

- Barriere Fonoassorbenti
- Intervento sui Ricettori
- Variante Stradale
- Riqualifica Stradale
- Regolamentazioni del Traffico
- Interventi a lungo termine
- Assi Stradali Principali con flusso di traffico > 3 milioni di veicoli/anno
- Strade Provinciali non oggetto di Mappatura Acustica (agg.31/12/2016)
- Confini Comunali
- Macro Agglomerato Milano-Monza

Scala 1:25.000





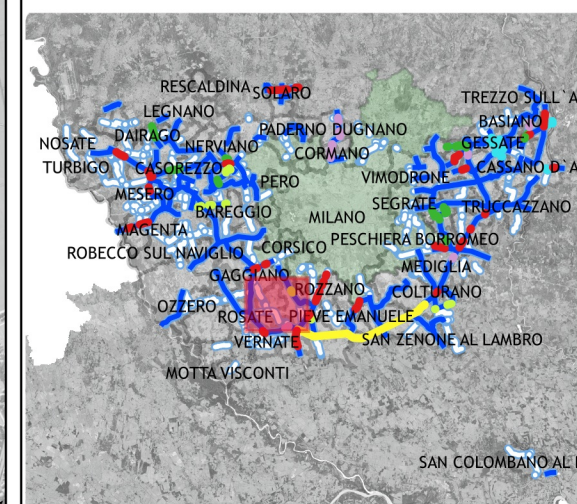
Città
metropolitana
di Milano

Area Pianificazione territoriale generale, delle
reti infrastrutturali e servizi di trasporto
Settore Progettazione e manutenzione
Ufficio Mobilità dolce e mitigazioni ambientali

Tavola 7 Localizzazione degli interventi del Piano

Comuni di
**Binasco, Casarile, Noviglio,
Vernate**
Strade Provinciali
SP 30, SP 40, SP exSS35 Sud

QUADRO D'UNIONE



LEGENDA

- Tipi di intervento
- Barriere Fonoassorbenti
 - Intervento sui Ricettori
 - Variante Stradale
 - Riqualifica Stradale
 - Regolamentazioni del Traffico
 - Interventi a lungo termine
 - Assi Stradali Principali con flusso di traffico > 3 milioni di veicoli/anno
 - Strade Provinciali non oggetto di Mappatura Acustica (agg.31/12/2016)
 - Confini Comunali
 - Macro Agglomerato Milano-Monza

Scala 1:25.000

0 250 500 m





Città
metropolitana
di Milano

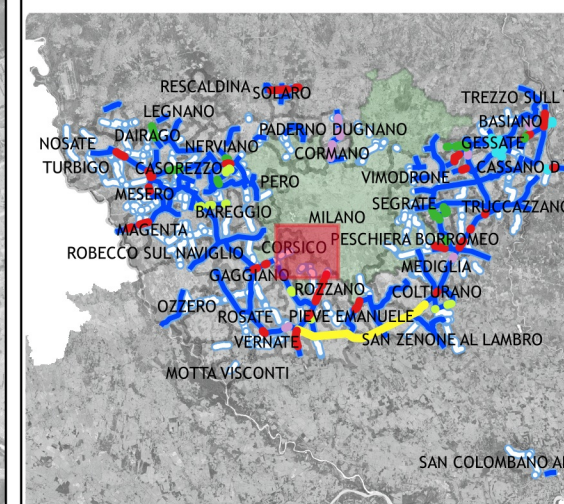
Area Pianificazione territoriale generale, delle
reti infrastrutturali e servizi di trasporto
Settore Progettazione e manutenzione
Ufficio Mobilità dolce e mitigazioni ambientali

Tavola 8 Localizzazione degli interventi del Piano

Comuni di
Rozzano, Zibido San Giacomo

Strade Provinciali
SP 139, SP exSS35 Sud

QUADRO D'UNIONE



LEGENDA

- Tipi di intervento
- Barriere Fonoassorbenti
 - Intervento sui Ricettori
 - Variante Stradale
 - Riqualifica Stradale
 - Regolamentazioni del Traffico
 - Interventi a lungo termine
 - Assi Stradali Principali con flusso di traffico > 3 milioni di veicoli/anno
 - Strade Provinciali non oggetto di Mappatura Acustica (agg.31/12/2016)
 - Confini Comunali
 - Macro Agglomerato Milano-Monza

Scala 1:25.000

0 250 500 m





Città
metropolitana
di Milano

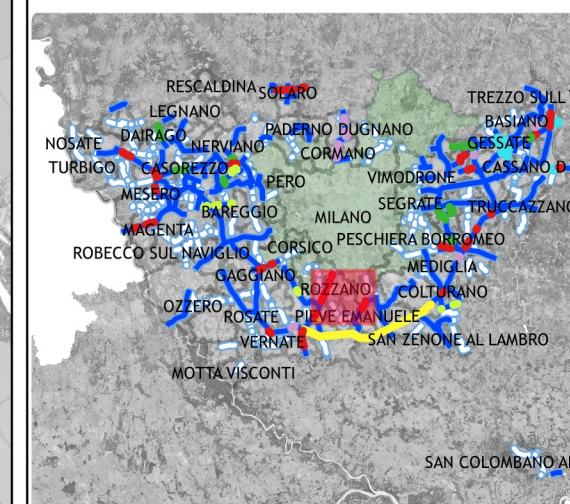
Area Pianificazione territoriale generale, delle
reti infrastrutturali e servizi di trasporto
Settore Progettazione e manutenzione
Ufficio Mobilità dolce e mitigazioni ambientali

Tavola 9

Localizzazione degli interventi del Piano

Comuni di
**Basiglio, Lachiarella, Locate di
T., Opera, Zibido San Giacomo**
Strade Provinciali
Sp 28, SP 40, SP 105, SP exSS35 Sud

QUADRO D'UNIONE



LEGENDA

- Tipi di intervento
- Barriere Fonoassorbenti
 - Intervento sui Ricettori
 - Variante Stradale
 - Riqualifica Stradale
 - Regolamentazioni del Traffico
 - Interventi a lungo termine
 - Assi Stradali Principali con flusso di traffico > 3 milioni di veicoli/anno
 - Strade Provinciali non oggetto di Mappatura Acustica (agg.31/12/2016)
 - Confini Comunali
 - Macro Agglomerato Milano-Monza

Scala 1:25.000

0 250 500 m





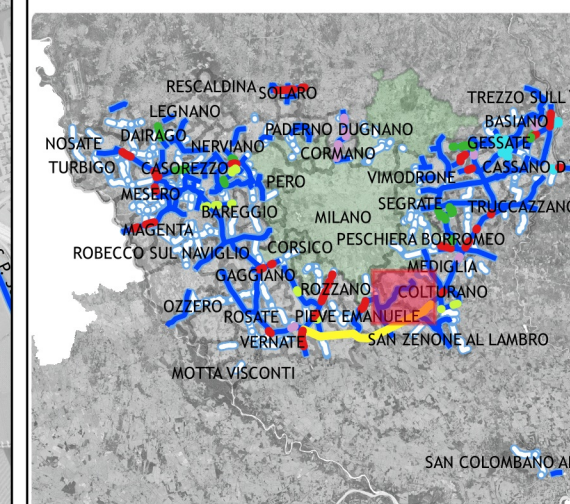
Città
metropolitana
di Milano

Area Pianificazione territoriale generale, delle
reti infrastrutturali e servizi di trasporto
Settore Progettazione e manutenzione
Ufficio Mobilità dolce e mitigazioni ambientali

Tavola 10
**Localizzazione degli interventi
del Piano**

Comuni di
**Carpiano, Locate di Triulzi,
Melegnano, Pieve Emanuele**
Strade Provinciali
SP 40

QUADRO D'UNIONE



LEGENDA

Tipi di intervento

- Barriere Fonoassorbenti
- Intervento sui Ricettori
- Variante Stradale
- Riqualifica Stradale
- Regolamentazioni del Traffico
- Interventi a lungo termine
- Assi Stradali Principali con flusso di traffico > 3 milioni di veicoli/anno
- Strade Provinciali non oggetto di Mappatura Acustica (agg.31/12/2016)
- Confini Comunali
- Macro Agglomerato Milano-Monza

Scala 1:25.000





Città
metropolitana
di Milano

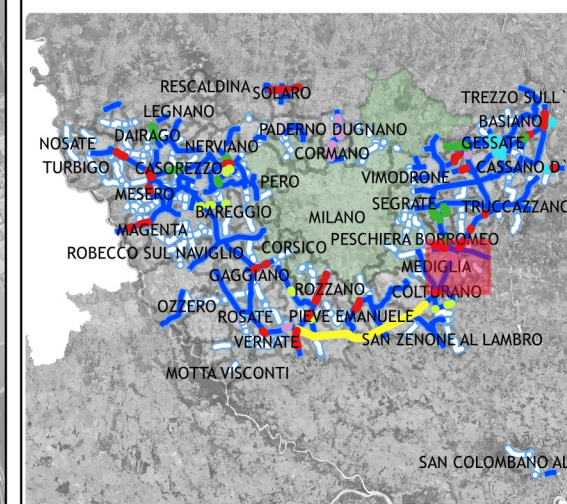
Area Pianificazione territoriale generale, delle
reti infrastrutturali e servizi di trasporto
Settore Progettazione e manutenzione
Ufficio Mobilità dolce e mitigazioni ambientali

Tavola 11 Localizzazione degli interventi del Piano

Comuni di
Colturano, Dresano

Strade Provinciali
SP 39, SP 138

QUADRO D'UNIONE

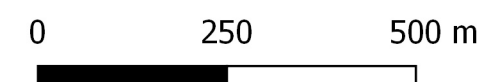


LEGENDA

Tipi di intervento

- Barriere Fonoassorbenti
- Intervento sui Ricettori
- Variente Stradale
- Riqualifica Stradale
- Regolamentazioni del Traffico
- Interventi a lungo termine
- Assi Stradali Principali con flusso di traffico > 3 milioni di veicoli/anno
- Strade Provinciali non oggetto di Mappatura Acustica (agg.31/12/2016)
- Confini Comunali
- Macro Agglomerato Milano-Monza

Scala 1:25.000





Città
metropolitana
di Milano

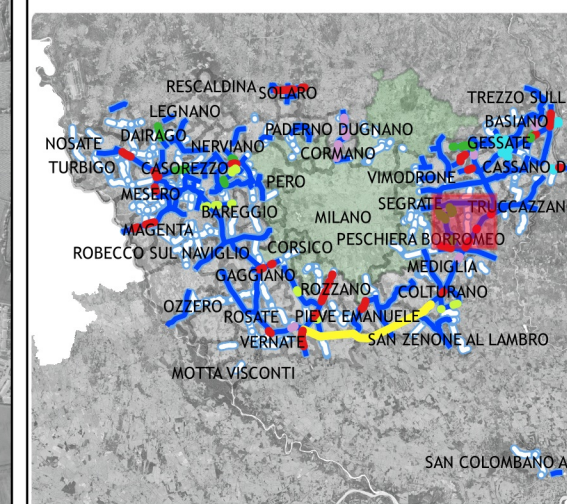
Area Pianificazione territoriale generale, delle
reti infrastrutturali e servizi di trasporto
Settore Progettazione e manutenzione
Ufficio Mobilità dolce e mitigazioni ambientali

Tavola 12 Localizzazione degli interventi del Piano

Comuni di
Mediglia, Pantigliate, Settala

Strade Provinciali
SP 15 bis, SP 39, SP 182

QUADRO D'UNIONE

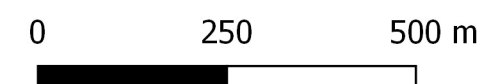


LEGENDA

Tipi di intervento

- Barriere Fonoassorbenti
- Intervento sui Ricettori
- Variente Stradale
- Riqualifica Stradale
- Regolamentazioni del Traffico
- Interventi a lungo termine
- Assi Stradali Principali con flusso di traffico > 3 milioni di veicoli/anno
- Strade Provinciali non oggetto di Mappatura Acustica (agg.31/12/2016)
- Confini Comunali
- Macro Agglomerato Milano-Monza

Scala 1:25.000





Città
metropolitana
di Milano

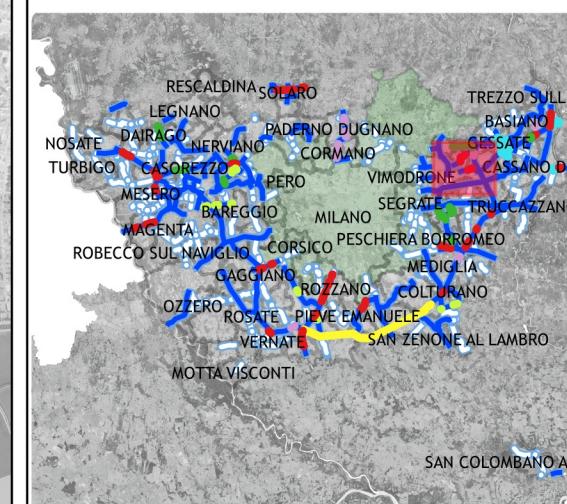
Area Pianificazione territoriale generale, delle
reti infrastrutturali e servizi di trasporto
Settore Progettazione e manutenzione
Ufficio Mobilità dolce e mitigazioni ambientali

Tavola 13 Localizzazione degli interventi del Piano

Comuni di
Cassina de' Pecchi, Liscate, Rodano

Strade Provinciali
SP 39, SP 182, SP exSS11 Est

QUADRO D'UNIONE



LEGENDA

Tipi di intervento

- Barriere Fonoassorbenti
- Intervento sui Ricettori
- Variente Stradale
- Riqualifica Stradale
- Regolamentazioni del Traffico
- Interventi a lungo termine
- Assi Stradali Principali con flusso di traffico > 3 milioni di veicoli/anno
- Strade Provinciali non oggetto di Mappatura Acustica (agg.31/12/2016)
- Confini Comunali
- Macro Agglomerato Milano-Monza

Scala 1:25.000

0 250 500 m





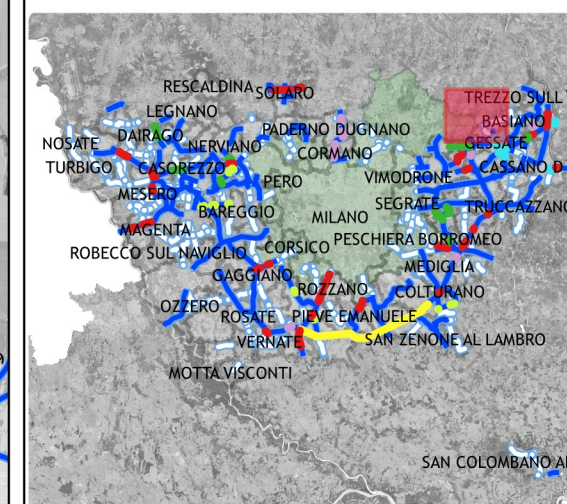
Città
metropolitana
di Milano

Area Pianificazione territoriale generale, delle
reti infrastrutturali e servizi di trasporto
Settore Progettazione e manutenzione
Ufficio Mobilità dolce e mitigazioni ambientali

Tavola 14 Localizzazione degli interventi del Piano

Comuni di
**Bussero, Bellinzago L., Cassina de'
Pecchi, Pessano con Bornago Gessate,**
Strade Provinciali
SP 120, SP 137, SP 176, SP 216, SP 242,
SP exSS11 Est

QUADRO D'UNIONE



LEGENDA

- Tipi di intervento
- Barriere Fonoassorbenti
 - Intervento sui Ricettori
 - Variante Stradale
 - Riqualifica Stradale
 - Regolamentazioni del Traffico
 - Interventi a lungo termine
 - Assi Stradali Principali con flusso di traffico > 3 milioni di veicoli/anno
 - Strade Provinciali non oggetto di Mappatura Acustica (agg.31/12/2016)
 - Confini Comunali
 - Macro Agglomerato Milano-Monza

Scala 1:25.000

0 250 500 m





Città
metropolitana
di Milano

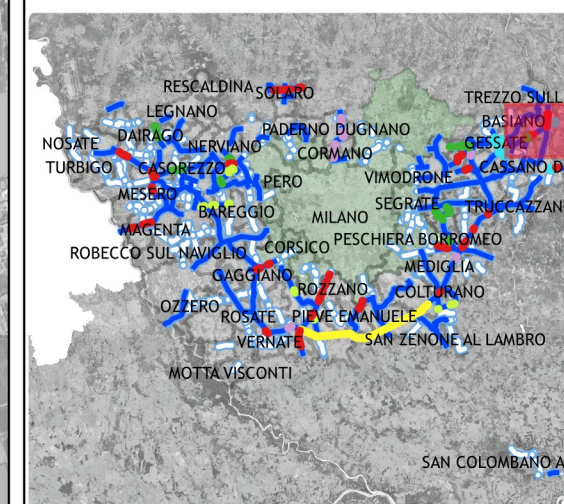
Area Pianificazione territoriale generale, delle
reti infrastrutturali e servizi di trasporto
Settore Progettazione e manutenzione
Ufficio Mobilità dolce e mitigazioni ambientali

Tavola 15 Localizzazione degli interventi del Piano

Comuni di
Cassano d'Adda, Pozzo d'Adda

Strade Provinciali
SP 180, SP exSS11 Est, SP exSS525

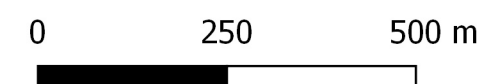
QUADRO D'UNIONE



LEGENDA

- Tipi di intervento
- Barriere Fonoassorbenti
 - Intervento sui Ricettori
 - Variente Stradale
 - Riqualifica Stradale
 - Regolamentazioni del Traffico
 - Interventi a lungo termine
 - Assi Stradali Principali con flusso di traffico > 3 milioni di veicoli/anno
 - Strade Provinciali non oggetto di Mappatura Acustica (agg.31/12/2016)
 - Confini Comunali
 - Macro Agglomerato Milano-Monza

Scala 1:25.000





Città
metropolitana
di Milano

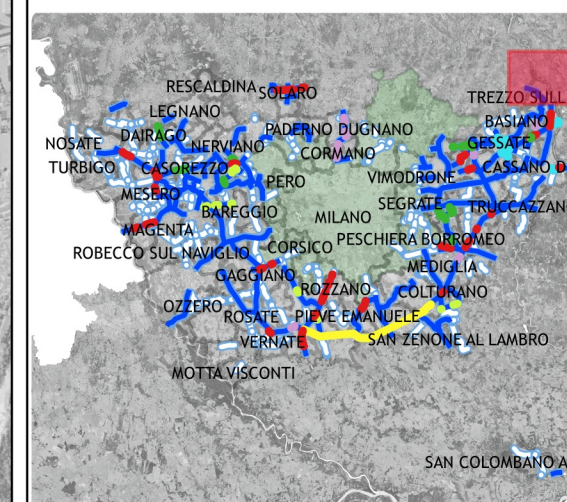
Area Pianificazione territoriale generale, delle
reti infrastrutturali e servizi di trasporto
Settore Progettazione e manutenzione
Ufficio Mobilità dolce e mitigazioni ambientali

Tavola 16 Localizzazione degli interventi del Piano

Comuni di
Pozzo d'Adda, Vaprio d'Adda

Strade Provinciali
SP 104, SP 180

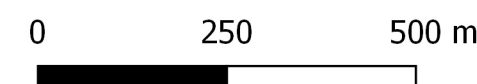
QUADRO D'UNIONE



LEGENDA

- Tipi di intervento
- Barriere Fonoassorbenti
 - Intervento sui Ricettori
 - Variante Stradale
 - Riqualifica Stradale
 - Regolamentazioni del Traffico
 - Interventi a lungo termine
 - Assi Stradali Principali con flusso di traffico > 3 milioni di veicoli/anno
 - Strade Provinciali non oggetto di Mappatura Acustica (agg.31/12/2016)
 - Confini Comunali
 - Macro Agglomerato Milano-Monza

Scala 1:25.000





Città
metropolitana
di Milano

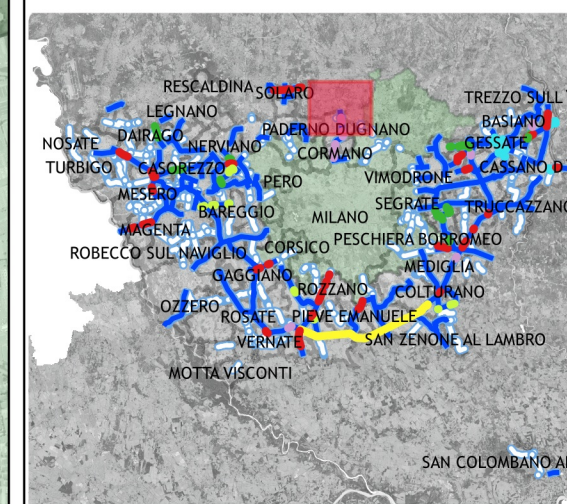
Area Pianificazione territoriale generale, delle
reti infrastrutturali e servizi di trasporto
Settore Progettazione e manutenzione
Ufficio Mobilità dolce e mitigazioni ambientali

Tavola 17 Localizzazione degli interventi del Piano

Comuni di
Cormano, Paderno Dugnano

Strade Provinciali
SP exSS35 Nord

QUADRO D'UNIONE

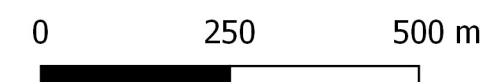


LEGENDA

Tipi di intervento

- Barriere Fonoassorbenti
- Intervento sui Ricettori
- Variente Stradale
- Riqualifica Stradale
- Regolamentazioni del Traffico
- Interventi a lungo termine
- Assi Stradali Principali con flusso di traffico > 3 milioni di veicoli/anno
- Strade Provinciali non oggetto di Mappatura Acustica (agg.31/12/2016)
- Confini Comunali
- Macro Agglomerato Milano-Monza

Scala 1:25.000





Città
metropolitana
di Milano

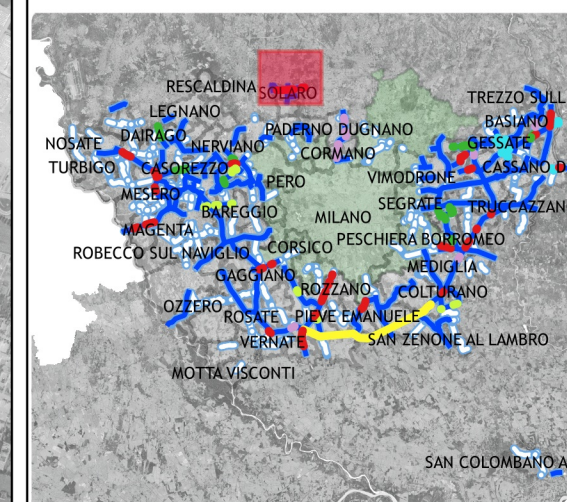
Area Pianificazione territoriale generale, delle
reti infrastrutturali e servizi di trasporto
Settore Progettazione e manutenzione
Ufficio Mobilità dolce e mitigazioni ambientali

Tavola 18 Localizzazione degli interventi del Piano

Comuni di
Solaro

Strade Provinciali
SP exSS527

QUADRO D'UNIONE



LEGENDA

- Tipi di intervento
- Barriere Fonoassorbenti
 - Intervento sui Ricettori
 - Variante Stradale
 - Riqualifica Stradale
 - Regolamentazioni del Traffico
 - Interventi a lungo termine
 - Assi Stradali Principali con flusso di traffico > 3 milioni di veicoli/anno
 - Strade Provinciali non oggetto di Mappatura Acustica (agg.31/12/2016)
 - Confini Comunali
 - Macro Agglomerato Milano-Monza

Scala 1:25.000

0 250 500 m

