

ORIGINALE/COPIA**DECRETO DEL SINDACO METROPOLITANO**

del	Rep. Gen. n. _____ /	Atti n. 65577/9.4/2016/12
-----	----------------------	---------------------------

Oggetto: Modifica del perimetro del Parco Locale di Interesse Sovracomunale dei Mughetti nel territorio del Comune di Cerro Maggiore ai sensi dell'art. 10 "Modifiche al perimetro successive al riconoscimento" dell'Allegato 1 della D.G.R. del 12 dicembre 2007, n. 8/6148
--

IL SINDACO METROPOLITANO

Assistito dal Segretario Generale dottoressa Simonetta Fedeli

VISTA la proposta di decreto redatta all'interno;

PRESO ATTO dei riferimenti normativi citati;

VISTO il decreto del Sindaco metropolitano R.G. n. 18/2016 del 04/02/2016 con il quale sono autorizzati i Dirigenti ad assumere atti di impegno durante l'esercizio provvisorio e fino all'approvazione del PEG per l'anno 2016;

VISTA la Legge n. 56/2014;

VISTO lo Statuto della Città metropolitana ed in particolare l'art. 19 comma 2;

VISTI i pareri di regolarità tecnica e di regolarità contabile espressi dai Dirigenti competenti, ai sensi dell'art. 49 del T.U. 267/2000;

DECRETA

- 1) di approvare la proposta di provvedimento redatta all'interno, dichiarandola parte integrante del presente atto;
- 2) di incaricare i competenti Uffici di provvedere agli atti consequenziali;
- 3) di approvare l'allegato, parte integrante del presente provvedimento, composto da n. _____ pagine;
- 4) di incaricare il Segretario Direttore Generale dell'esecuzione del presente decreto.

DIREZIONE PROPONENTE: AREA PIANIFICAZIONE TERRITORIALE GENERALE, DELLE RETI INFRASTRUTTURALI E SERVIZI DI TRASPORTO PUBBLICO

OGGETTO: Modifica del perimetro del Parco Locale di Interesse Sovracomunale dei Mughetti nel territorio del Comune di Cerro Maggiore ai sensi dell'art. 10 "Modifiche al perimetro successive al riconoscimento" dell'Allegato 1 della D.G.R. del 12 dicembre 2007, n. 8/6148

RELAZIONE TECNICA:

Il Parco Locale di Interesse Sovracomunale (PLIS) dei Mughetti è stato riconosciuto nel Comune di Cerro Maggiore dalla Provincia di Milano con D.G.P. n. 331 del 03/09/2013 e nei Comuni di Origgio e di Uboldo dalla Provincia di Varese con D.C.S. n. 348 del 06/11/2013.

Il Parco ha un'estensione di circa 1.000 ettari, dei quali circa 253 nel Comune di Cerro Maggiore, ed un territorio composto essenzialmente da seminativi (59%) e da boschi di latifoglie (27%).

Nel Comune di Cerro Maggiore l'area protetta si sviluppa intorno al centro abitato di Cantalupo, in una zona prevalentemente agricola e con minore presenza di aree boscate.

L'area è attraversata da una rete capillare di strade consortili ed interpoderali, che vengono utilizzate prevalentemente per l'attività agricola e forestale. Nelle aree urbane, invece, i Comuni del Parco hanno pianificato, ed in parte realizzato, una rete ciclabile del proprio territorio che si dovrà connettere con la rete fruitiva del Parco.

In data 27 gennaio 2016 il Comune di Origgio (VA), in qualità di Ente gestore del Parco, ha trasmesso nota (ns prot. n. 17399/2016) alla Città Metropolitana di Milano e alla Provincia di Varese ad oggetto: "Richiesta di riconoscimento delle modifiche al perimetro", relativa ai territori dei Comuni di Uboldo (VA) e di Cerro Maggiore (MI).

Con la su citata istanza, il Parco ha inviato la seguente documentazione che si conserva agli atti d'ufficio:

- planimetria su carta tecnica regionale in scala 1:10.000 raffigurante il perimetro del Parco modificato;
- tav. C.3 Piano delle Regole – Azzonamento – Variante parziale al Piano di Governo del Territorio del Comune di Cerro Maggiore;
- n. 5 Tav. del PGT del Comune di Uboldo (non attinenti alle competenze della Città Metropolitana di Milano);
- stralcio degli strumenti urbanistici vigenti relativi alle nuove aree (Comune di Uboldo e Comune di Cerro Maggiore);
- relazione descrittiva delle modifiche al perimetro;
- copia del verbale dell'Assemblea dei Sindaci n. 1/2016 del 13/01/2016 con il quale i Comuni del Parco si esprimono favorevolmente in merito alle modifiche del perimetro in oggetto.

La documentazione prodotta è risultata esaustiva per il procedimento istruttorio.

AMBITO INTERESSATO E DESTINAZIONI URBANISTICHE

La variante al PGT di Cerro Maggiore, di cui alle presenti modifiche del perimetro, è stata approvata con deliberazione di C.C. n. 9 del 26/02/2014.

Le modifiche riguardano l'inserimento nel Parco di sei tratti di sedime stradale, in coerenza con quanto già perimetrato nei Comuni di Origgio e di Uboldo, e di un'area di circa 3 ettari situata al confine con il Comune di Nerviano.

Quest'ultima area è classificata nella Tav. C.3 "Azzonamento" del Piano delle Regole come "Aree E2 – Agricole di tutela ambientale e paesistica".

Le aree in ampliamento ammontano complessivamente a circa 9 ettari.

PIANO TERRITORIALE DI COORDINAMENTO E RETE ECOLOGICA DELLA CITTA' METROPOLITANA DI MILANO

La TAV. 2 – "Ambiti, sistemi ed elementi di rilevanza paesaggistica" e la TAV: 4 "Rete ecologica" non forniscono indicazioni di alcun tipo in merito all'area agricola oggetto del presente atto.

La stessa è classificata come area agricola di interesse strategico nella TAV. 6 – "Ambiti destinati all'attività agricola di interesse strategico".

PIANO REGIONALE DELLE AREE PROTETTE E RETE ECOLOGICA REGIONALE

Il Piano Regionale delle Aree Protette (PRAP) e la Rete Ecologica Regionale (RER) non forniscono indicazioni di alcun tipo in merito all'area agricola in ampliamento.

INTERESSE SOVRACOMUNALE

L'ampliamento oggetto del presente atto conferma l'interesse sovracomunale dell'area protetta nel suo complesso.

CONCLUSIONI

A seguito delle considerazioni sopra esposte si ritiene di dover riconoscere l'ampliamento del Parco Locale di Interesse Sovracomunale dei Mughetti nel territorio del Comune di Cerro Maggiore come da planimetria allegata con il n. 1 al presente decreto quale parte integrante e sostanziale.

Il suddetto ampliamento è riconosciuto in ottemperanza all'art. 10 "Modifiche al perimetro successive al riconoscimento" dell'Allegato 1 della D.G.R. del 12 dicembre 2007 – n. 8/6148 "Criteri per l'esercizio da parte delle Province della delega di funzioni in materia di Parchi Locali di Interesse Sovracomunale (art. 34, comma 1, l.r. n. 86/1983; art. 3, comma 58 l.r. 1/2000)".

La presente modifica del Parco non varia il piano faunistico-venatorio vigente né alcun'altra pianificazione di settore di competenza della Città Metropolitana di Milano.

Si richiama la normativa vigente, ed in particolare:

- l'art. 34 della Legge Regionale 30/11/1983 n. 86 e successive modifiche e integrazioni;
- la D.G.R. n. 7/6296 del 01/10/2001 con cui la Regione Lombardia ha trasferito alle Province le funzioni in materia di Parchi Locali di Interesse Sovracomunale;
- il Decreto del Direttore Generale Qualità dell'Ambiente della Regione Lombardia in data 12/12/2001 n. 31148, con il quale viene fissata all'1/1/2002 la decorrenza per l'esercizio da parte delle province lombarde delle funzioni delegate in materia di Parchi Locali di Interesse Sovracomunale;
- la D.G.R. del 12 dicembre 2007 – n. 8/6148 "Criteri per l'esercizio da parte delle Province della delega di funzioni in materia di Parchi Locali di Interesse Sovracomunale (art. 34, comma 1, l.r. 86/1983; art. 3, comma 58, l.r. 1/2000)", ed in particolare l'art. 7.6 "Compiti della Provincia" lettera a) dell'Allegato 1 della stessa D.G.R. in base al quale la Provincia "*ricosce con Deliberazione l'istituzione del PLIS o la modifica del perimetro previa verifica della valenza sovracomunale*".
- la L.R. n. 32 del 12/10/2015 "Disposizioni per la valorizzazione del ruolo istituzionale della Città metropolitana di Milano e modifiche alla legge regionale 8 luglio 2015, n. 19 (Riforma del sistema delle autonomie della Regione e disposizioni per il riconoscimento della specificità dei Territori montani in attuazione della legge 7 aprile 2014, n. 56 'Disposizioni sulle Città metropolitane, sulle Province, sulle unioni e fusioni di comuni')", come modificata dalla L.R. n. 3 del 26/02/2016, con la quale la Regione Lombardia ha confermato in capo alla Città Metropolitana di Milano determinate funzioni già conferite alla Provincia di Milano.

Si richiama inoltre il Decreto del Sindaco Metropolitan n. 18/2016 del 04/02/2016 ad oggetto "Esercizio provvisorio 2016".


Il presente decreto non comporta riflessi diretti o indiretti sulla situazione economico-finanziaria dell'Ente e pertanto non è dovuto il parere di regolarità contabile;

Per il presente atto dovrà essere richiesta la pubblicazione in Amministrazione Trasparente ai sensi dell'art. 39 – comma 1 – lettera a) del D.Lgs. 33/2013.

Si attesta che il presente procedimento, con riferimento all'Area funzionale di appartenenza, è classificato dall'art. 5 del PTPC a rischio basso, per cui verranno effettuati i controlli previsti dal Regolamento sul sistema dei controlli interni secondo quanto previsto dal Piano triennale di prevenzione della corruzione per la Città Metropolitana di Milano e dalle direttive interne.

24/3/2016

Il Direttore dell'Area Pianificazione Territoriale
Generale, delle Reti Infrastrutturali
e Servizi di Trasporto Pubblico
Dr. Emilio De Vita



PROPOSTA:**IL SINDACO METROPOLITANO**

Visto il Decreto n. 74/2015 atti n. 70623/1.18/2015/1 con il quale è stata conferita alla Consigliera Anna Scavuzzo la delega in materia “di agricoltura e di parchi di interesse metropolitano”, oltre quelle già conferite con Decreto n. 67/2015, atti n. 67878/1.18/2015/1, in materia “di ambiente e politiche giovanili”;

Vista la relazione che precede contenente le motivazioni che giustificano l’adozione del presente provvedimento;

Visti i riferimenti normativi richiamati nella relazione tecnica del direttore;

Visti:

- lo Statuto della Città metropolitana di Milano;
- il Regolamento sull’Ordinamento degli Uffici e dei Servizi;
- la legge 56/2014;
- il Decreto Legislativo 18 agosto 2000 n. 267 “Testo Unico delle leggi sull’ordinamento degli Enti Locali”;

DECRETA

- 1) di approvare l’ampliamento del PLIS dei Mughetti nel territorio del Comune di Cerro Maggiore come da planimetria in scala 1:10.000, allegata con il n. 1 e facente parte integrante e sostanziale del presente atto;
- 2) di demandare al Direttore competente:
 1. tutti i successivi adempimenti per l’esecuzione del presente decreto;
 2. di provvedere alla pubblicazione per estratto del presente provvedimento sul Bollettino Ufficiale della Regione Lombardia;
 3. di provvedere alla trasmissione di copia del presente provvedimento al Comune di Origgio (VA) in qualità di Comune capofila del PLIS dei Mughetti, al Comune di Cerro Maggiore e alla Direzione Generale Ambiente, Energia e Sviluppo Sostenibile della Regione Lombardia;
- 3) di prescrivere all’Ente gestore del Parco e al Comune di Cerro Maggiore di integrare e armonizzare opportunamente tali modifiche negli strumenti di pianificazione e gestione;
- 4) di dare atto che il presente decreto non comporta riflessi diretti o indiretti sulla situazione economico-finanziaria dell’Ente e pertanto non è dovuto il parere di regolarità contabile;
- 5) di demandare al Direttore competente la pubblicazione del presente provvedimento in Amministrazione Trasparente ai sensi dell’art. 39 – comma 1 – lettera a) del D.Lgs. 33/2013;
- 6) di dare atto che il presente procedimento, con riferimento all’Area funzionale di appartenenza, è classificato dall’art. 5 del PTPC a rischio basso, come attestato nella relazione tecnica.

PARERE FAVOREVOLE DI REGOLARITÀ TECNICA/AMMINISTRATIVA
(inserito nell'atto ai sensi dell'art. 49 del D.Lgs. n. 267/00)


IL DIRETTORE

IL DIRETTORE

Nome Dott. Emilio De Vita

nome

data 24/3/16 firma




data firma

SI DICHIARA CHE L'ATTO NON COMPORTA RIFLESSI DIRETTI O INDIRETTI SULLA SITUAZIONE ECONOMICO-FINANZIARIA DELL'ENTE E PERTANTO NON E' DOVUTO IL PARERE DI REGOLARITA' CONTABILE

(inserito nell'atto ai sensi dell'art. 49 del D.Lgs. 267/00 e dell'art. 11, comma 2, del Regolamento sul Sistema dei Controlli Interni)

Nome Dott. Emilio De Vita

IL DIRETTORE



data 24/3/16

firma

VISTO DEL DIRETTORE DELL'AREA PIANIFICAZIONE TERRITORIALE GENERALE, DELLE RETI INFRASTRUTTURALI E SERVIZI DI TRASPORTO PUBBLICO

(inserito nell'atto ai sensi del Testo Unificato del regolamento sull'ordinamento degli uffici e dei servizi)

nome Dott. Emilio De Vita



data 24/3/16 firma

PARERE DI REGOLARITA' CONTABILE
(inserito nell'atto ai sensi dell'art. 49 del D.Lgs. n. 267/00)

Favorevole

Contrario

**IL DIRETTORE AREA
PROGRAMMAZIONE RISORSE FINANZIARIE**

nome

data

firma

Letto, approvato e sottoscritto

per IL SINDACO
IL CONSIGLIERE DELEGATO
(Anna Scavuzzo)

IL SEGRETARIO GENERALE
(Simonetta Fedeli)

PUBBLICAZIONE

Il sottoscritto Segretario Generale dà disposizione per la pubblicazione del presente decreto mediante inserimento nell'Albo Pretorio online della Città metropolitana di Milano, ai sensi dell'art.32, co.1, L. 18/06/2009 n. 69 e contestuale comunicazione ai Capi Gruppo Consiliari, ai sensi dell'art.125 del D. Lgs. n.267/2000.

Milano li _____

IL SEGRETARIO GENERALE

Si attesta l'avvenuta pubblicazione del presente decreto all'Albo Pretorio online della Città metropolitana di Milano come disposto dall'art.32 L. n.69/2009.

Milano li _____

Firma _____

ESECUZIONE

Il presente decreto viene trasmesso per la sua esecuzione a:

.....

Milano li _____

IL SEGRETARIO DIRETTORE GENERALE