



- LEGENDA**
- AMBITI ED ELEMENTI DI PREVALENTE VALORE NATURALE**
Sistema dell'idrografia naturale
- Corsi d'acqua [art. 50]
 - Fasce di rilevanza paesistica fluviale [art. 49]
 - Marcite [art. 55]
 - Stagni, lanche e zone umide estese [art. 68]
 - Ambiti di rilevanza naturalistica [art. 48]
 - Zone Speciali Conservazione (ZSC) e Siti Importanza Comunitaria (SIC) [art. 66]
 - Zone di Protezione Speciale (ZPS) [art. 64]
 - Parchi Naturali Istituiti
 - Parchi Naturali Proposti
 - Riserve Regionali Nazionali
 - Parchi Locali di Interesse Sovracomunale (PLUS) [art. 70]
 - Parchi Regionali Nazionali
 - Aree boscate [art. 67]
 - Filari e fasce boscate [art. 67]
 - Alberi monumentali - L. 10/2013 [art. 71]
 - Alberi monumentali - Repertorio Città Metropolitana [art. 71]
- Geositi [art. 51]
- Geologico - Stratigrafico
 - Geomorfologico - Idrogeologico
- AMBITI ED ELEMENTI DI PREVALENTE VALORE STORICO E CULTURALE**
- Sistema dell'idrografia artificiale e manufatti idraulici
- Canali [art. 53]
 - Navigli storici [art. 53]
 - Fontanili attivi [art. 55]
 - Fontanili semiativi
 - Manufatti idraulici [art. 55]
- Sistemi del paesaggio agrario tradizionale
- Insempi rurali di rilevanza paesistica [art. 57]
 - Insempi rurali di interesse storico [art. 54]
- Nuclii di antica formazione ed elementi storici e architettonici [art. 57]
- Nuclii di antica formazione (NAF)
 - Centri storici al 1888
 - Giardini e parchi storici
 - Architettura militare
 - Architettura religiosa
 - Architettura civile non residenziale
 - Architettura civile residenziale
 - Archeologia industriale
- AMBITI ED ELEMENTI DI PREVALENTE VALORE SIMBOLICO SOCIALE FRUTTIVO E VISIVO-PERCETTIVO**
- Luoghi della memoria storica [art. 60]
- Località Capo Pieve
 - Monastero/convento di fondazione anteriore
 - Grangia
 - Mulino da grano o Pila da riso
 - Luoghi delle battaglie militari
- Sistema della viabilità storica-paesaggistica [art. 59]
- Tracciati guida paesaggistici
 - Strade panoramiche
 - Percorsi di interesse storico e paesaggistico
 - Punti di osservazione del Paesaggio Lombardo
 - Visuali sensibili del Paesaggio Lombardo
- LIMITI AMMINISTRATIVI**
- Confini comunali
 - Confini Città Metropolitana


Città metropolitana di Milano

DEPOSITO AI FINI VAS
Proposta di Piano territoriale metropolitano e Rapporto Ambientale ai fini del deposito per la Valutazione Ambientale Strategica

TAVOLA 3C
1:35.000


PTM
PIANO TERRITORIALE METROPOLITANO

Sindaco metropolitano
Giuseppe Sala

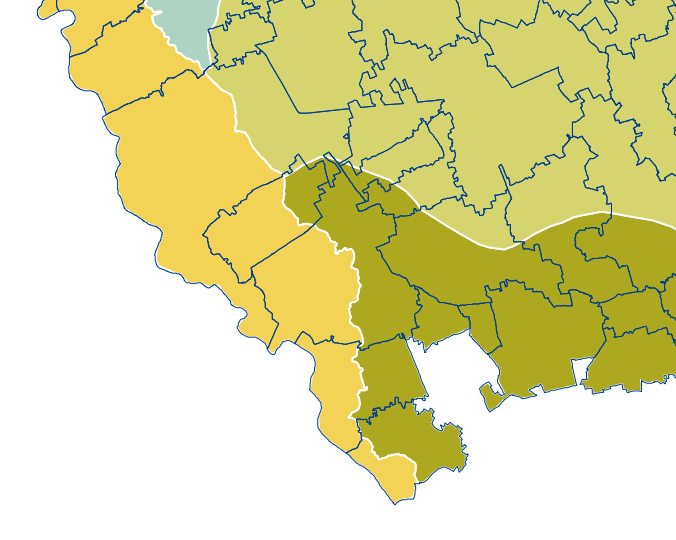
Segretario Generale
Antonio Sebastiano Purcaro

Consigliere delegato alla Pianificazione territoriale, Ambiente
Pietro Mezzi

Direttore Area Ambiente e tutela del territorio
Emilio De Vita

Direttore del Settore Pianificazione territoriale generale
Antonio Sebastiano Purcaro

Adottato con deliberazione del Consiglio metropolitano n. del ...
Approvato con deliberazione del Consiglio metropolitano n. del ...
Pubblicato sul BURL n. del ...



UNITÀ TIPOLOGICHE DI PAESAGGIO

- Alta pianura asciutta
- Alta pianura irrigua
- Alta pianura terrazzata
- S. Colombano
- Media pianura irrigua e dei fontanili
- Bassa pianura irrigua
- Valli dei corsi d'acqua minori
- Valli fluviali

Ambiti, sistemi ed elementi di rilevanza paesaggistica
febbraio 2020