

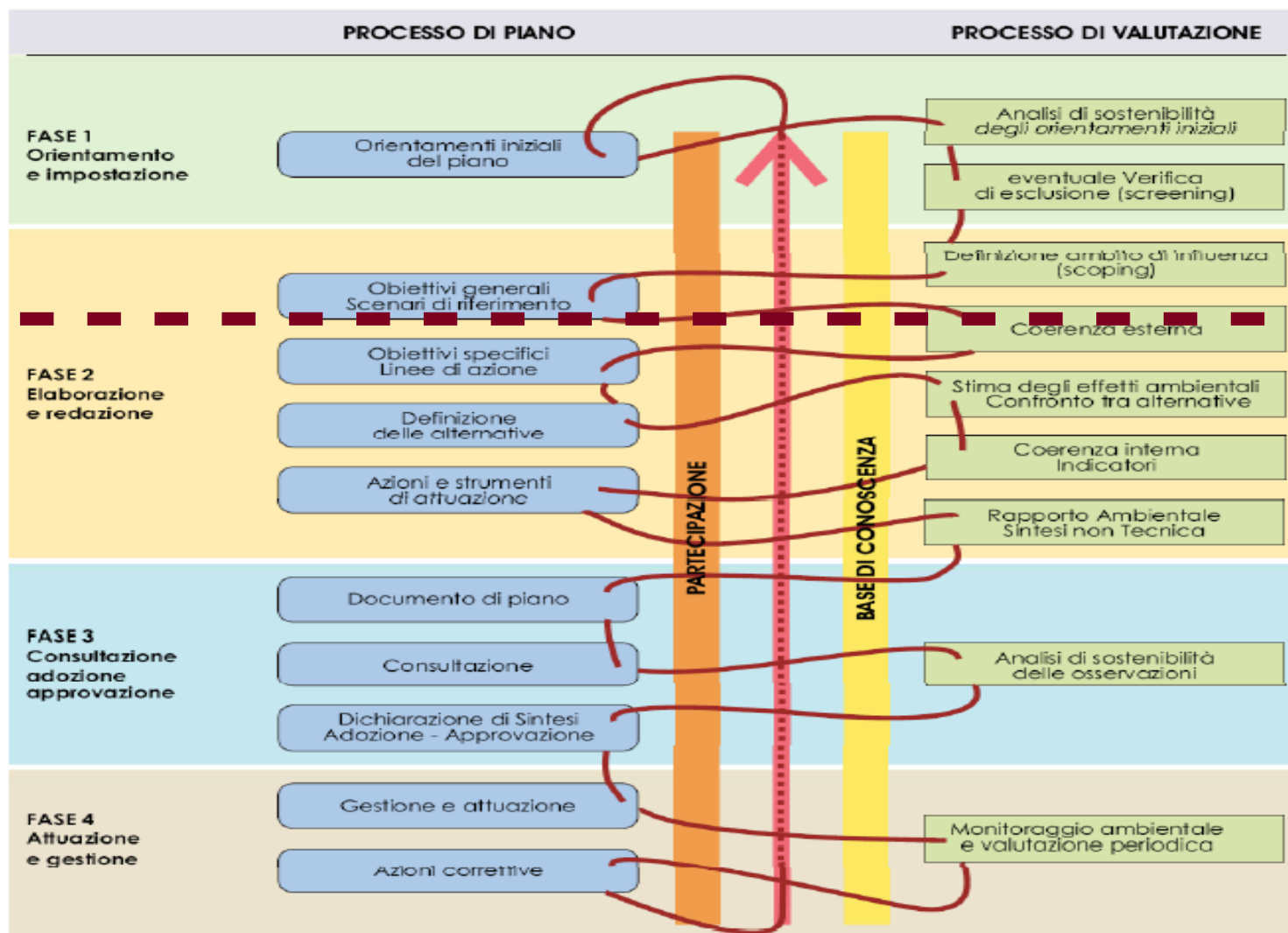
LA VALUTAZIONE AMBIENTALE STRATEGICA DEL NUOVO PIANO CAVE DELLA CITTA' METROPOLITANA DI MILANO - 14 dicembre 2017



Città
metropolitana
di Milano

I Conferenza di Valutazione con i soggetti competenti in materia ambientale e gli Enti territorialmente interessati ed il Forum pubblico con i soggetti portatori di interesse

Figura 1 – Sequenza delle fasi di un processo di piano o programma



LA VALUTAZIONE AMBIENTALE STRATEGICA DEL NUOVO PIANO CAVE DELLA CITTA' METROPOLITANA DI MILANO - 14 dicembre 2017

I Conferenza di Valutazione con i soggetti competenti in materia ambientale e gli Enti territorialmente interessati ed il Forum pubblico con i soggetti portatori di interesse



Città
metropolitana
di Milano



Regione
Lombardia

REPUBBLICA ITALIANA

BOLLETTINO UFFICIALE

SOMMARIO

C) GIUNTA REGIONALE E ASSESSORI


Deliberazione Giunta regionale 10 novembre 2010 - n. 9/761

(5.0.0)

Determinazione della procedura di Valutazione ambientale di piani e programmi – VAS (art. 4, l.r. n. 12/2005; d.c.r. n. 351/2007) – Recepimento delle disposizioni di cui al d.lgs. 29 giugno 2010, n. 128, con modifica ed integrazione delle dd.g.r. 27 dicembre 2008, n. 8/6420 e 30 dicembre 2009, n. 8/10971

3

Allegato 1h



Modello metodologico procedurale e organizzativo
della valutazione ambientale di piani e programmi (VAS)

PIANO CAVE PROVINCIALE

LA VALUTAZIONE AMBIENTALE STRATEGICA DEL NUOVO PIANO CAVE DELLA CITTA' METROPOLITANA DI MILANO - 14 dicembre 2017




Città
metropolitana
di Milano

I Conferenza di Valutazione con i soggetti competenti in materia ambientale e gli Enti territorialmente interessati ed il Forum pubblico con i soggetti portatori di interesse

Schema Piano cave – VAS

<i>Fase del Piano cave</i>	<i>Processo del Piano cave</i>	<i>Valutazione ambientale VAS</i>
Fase 0 Preparazione	P0. 1 Pubblicazione avviso su BURL, su un quotidiano locale e all'albo pretorio P0. 2 Incarico per la stesura del Piano cave P0. 3 Esame proposte pervenute ed elaborazione del documento programmatico	A0. 1 Incarico per la redazione del Rapporto Ambientale A0. 2 Individuazione autorità competente per la VAS
Fase 1 Orientamento	P1. 1 Orientamenti iniziali del Piano cave, obiettivi generali, volontà dell'amministrazione	A1. 1 Integrazione della dimensione ambientale nel Piano cave
	P1. 2 Definizione schema operativo per lo svolgimento del processo di mappatura del pubblico e degli enti territorialmente interessati coinvolti	A1. 2 Definizione dello schema operativo per la VAS e mappatura del pubblico e dei soggetti competenti in materia ambientale coinvolti
	P1. 3 Identificazione dei dati e delle informazioni a disposizione dell'Ente su Territorio e Ambiente	A1. 3 Verifica delle presenza di Siti Rete Natura 2000 (sic/zps)
Conferenza di valutazione	avvio del confronto	



LA VALUTAZIONE AMBIENTALE STRATEGICA DEL NUOVO PIANO CAVE DELLA CITTA' METROPOLITANA DI MILANO - 14 dicembre 2017



Città
metropolitana
di Milano

I Conferenza di Valutazione con i soggetti competenti in materia ambientale e gli Enti territorialmente interessati ed il Forum pubblico con i soggetti portatori di interesse

4.2 Conferenza di Valutazione

Al fine di acquisire elementi informativi volti a costruire un quadro conoscitivo condiviso, specificamente per quanto concerne i limiti e le condizioni per uno sviluppo sostenibile e ad acquisire i pareri dei soggetti competenti in materia ambientale, del pubblico e degli enti territorialmente limitrofi o comunque interessati alle ricadute derivanti dalle scelte del Piano cave è attivata la Conferenza di Valutazione.

L'attività procedente, d'intesa con l'autorità competente per la VAS, indice la Conferenza di Valutazione al fine di acquisire elementi informativi volti a costruire un quadro conoscitivo condiviso, specificatamente per quanto concerne i limiti e le condizioni per uno sviluppo sostenibile e ad acquisire i pareri/contributi dei soggetti competenti in materia ambientale, degli enti territorialmente interessati, ove necessario anche transfrontalieri.

La conferenza di valutazione è articolata in almeno due sedute:

- la prima, di tipo introduttivo è volta ad illustrare il documento di scoping (vedi punto 5.4) e ad acquisire pareri, contributi ed osservazioni nel merito;
- la seconda, di tipo conclusivo, è finalizzata a valutare la proposta di Piano cave e di Rapporto Ambientale, esaminare le osservazioni ed i pareri pervenuti, prendere atto degli eventuali pareri obbligatori previsti.

Di ogni seduta della conferenza è predisposto apposito verbale.

LA VALUTAZIONE AMBIENTALE STRATEGICA DEL NUOVO PIANO CAVE DELLA CITTA' METROPOLITANA DI MILANO - 14 dicembre 2017

I Conferenza di Valutazione con i soggetti competenti in materia ambientale e gli Enti territorialmente interessati ed il Forum pubblico con i soggetti portatori di interesse



Città
metropolitana
di Milano

Area procedimenti - Scheda procedimento

Procedimento VAS - PROVINCIA DI MILANO - Piano cave
Descrizione: Nuovo Piano Cave Provinciale della Città metropolitana di Milano

Area procedimenti - Scheda procedimento

Procedimento VAS - PROVINCIA DI MILANO - Piano cave
Descrizione: Nuovo Piano Cave Provinciale della Città metropolitana di Milano

AVVIO DEL PROCEDIMENTO

Atto di avvio del procedimento

Tipo atto:	Numero:	Data:	Documento:
DECRETO	152/2017	08/06/2017	Documento: Decreto di Avvio del procedimento - Allegati: (1)

Numero BURL:	Serie:	Data:
28	avvisi e concorsi	12/07/2017

PropONENTE:

Titolo di studio:	Nome:	Cognome:	Ente/Società:	Area/Ufficio:
DOTT.SSA	MARIA CRISTINA	PINOSCHI	PROVINCIA DI MILANO	AREA TUTELA E VALORIZZAZIONE AMBIENTALE

Autorità procedente:

Titolo di studio:	Nome:	Cognome:	Ente:	Area/Ufficio:
DOTT.SSA	MARIA CRISTINA	PINOSCHI	PROVINCIA DI MILANO	AREA TUTELA E VALORIZZAZIONE AMBIENTALE

Autorità competente:

Titolo di studio:	Nome:	Cognome:	Ente:	Area/Ufficio:
ARCH.	MARCO	FELISA	PROVINCIA DI MILANO	SERVIZIO AZIONI PER LA SOSTENIBILITÀ TERRITORIALE

Soggetti

Soggetti competenti in materia ambientale:
Regione Lombardia; ARPA - Agenzia Regionale per la Protezione dell'Ambiente; ATS - Agenzie di Tutela della Salute; Enti gestori dei Parchi regionali (Parco Agricolo Sud Milano, Parco Adda Nord, Parco Lombardo

<https://www.cartografia.regione.lombardia.it/sivas/jsp/procedimenti/schedaProcedimento.jsf?idPiano=94160&idTipoProcedimento=1#>