

# Progetto Natura Boscaccio



4. Economia, Biodiversità e Società:  
i tre momenti contemporanei per uno sviluppo sostenibile

NaturaBoscaccio







*“Quando nasce una cava Economia, Biodiversità e Società sono inevitabilmente tre momenti consequenziali, ma quando si ottiene un meccanismo virtuoso in cui la cava gestisce e garantisce la cornice ambientale creata, la loro contemporaneità e continuità nel tempo diventa fondamentale per progredire verso uno sviluppo sostenibile delle attività”.*

*Carlo Merlini*





*Economia Bic*





odiversità Società





Foto: © Cave Merlini s.r.l., Carlo Merlini e degli Autori.

Cave Merlini s.r.l.

Insedimento produttivo di Gaggiano, Trezzano s/Naviglio, Zibido S. Giacomo

Strada Provinciale 139, km 1,1 - 20083 Gaggiano (MI)

Telefono +39 0290006984

email: [contactgreenevents@naturaboscaccio.it](mailto:contactgreenevents@naturaboscaccio.it)

[www.naturaboscaccio.it](http://www.naturaboscaccio.it)





# Progetto Natura Boscaccio



4. Economia, Biodiversità e Società:  
i tre momenti contemporanei per uno sviluppo sostenibile

**Natura Boscaccio**

i Quaderni



# Introduzione

Pensare e decidere che l'economia produttiva e le potenzialità tecniche di una cava siano a servizio dell'ambiente per un'offerta sociale, vuol dire incontrare un'esigenza *contemporanea* di qualità che non può più essere rimandata.

Le realtà industriali presenti da diversi anni sul territorio hanno la possibilità di realizzare meccanismi virtuosi dove la cava può diventare un volano anche per altre attività non produttive.







Lavori eseguiti dalle Cave Merlini s.r.l., 2 settembre 2004: intervento di riqualificazione "Il canneto del Lago Boscaccio".





Maggio 2005









Ottobre 2016



The logo for NaturaBoscaccio, featuring the text "NaturaBoscaccio" in white on a green rectangular background.

NaturaBoscaccio

A photograph of a grassy field with three people conducting research. One person is bent over, another is holding a long pole, and a third is holding a net. The field is filled with green grass and some small bushes. In the background, there are trees and a fence.

Attività di ricerca nella stazione ornitologica del "Gruppo Ornitologico Lombardo".







An aerial photograph showing a vast landscape. In the foreground, there are large, golden-brown agricultural fields, some with dark, curved tracks from heavy machinery. A narrow green strip, possibly a canal or path, runs through the fields. In the middle ground, a river flows, bordered by trees with autumn foliage. In the background, a city skyline is visible under a hazy sky.

NaturaBoscaccio

Interagendo per loro natura con superfici importanti, queste realtà possono infatti agevolare una progettazione corretta che come vedremo può avvicinare interessi solo apparentemente contrastanti.





Aree di progetto per l'incremento della biodiversità: i boschi meridionali.



NaturaBoscaccio  
RIPRISTINO DEL BOSCO







Aree di progetto per l'incremento della biodiversità: i boschi meridionali.









Panoramica del lago Boscaccio nel Comune di Gaggiano: si intravede, in alto a destra, il bacino "ancora produttivo" nel Comune di Trezzano sul Naviglio, separato dal Lago Boscaccio dal prato delle lepri (ex aree di cava sino al 1994). In primo piano la Cascina Boscaccio.

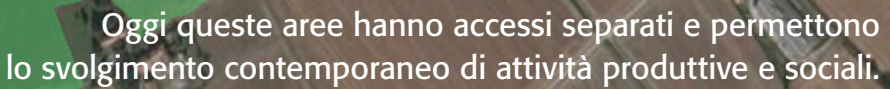


Guardando alla nostra esperienza, l'evidenza della trasformazione del territorio non può essere negata. Tuttavia, tra i nostri obiettivi abbiamo pensato al miglioramento della sostenibilità ambientale cercando di contenere gli impatti ed agevolando, per quanto possibile, il difficile connubio tra produzione e territorio.

Queste trasformazioni - e la loro relazione con una nuova gestione delle aree, sono state una conseguenza della scelta imprenditoriale di delocalizzare nel 1994 gli impianti di cava. Allora, tale decisione portò alla separazione di un ambito produttivo da un ambito recuperato e permise l'inizio del progetto Natura Boscaccio.

Di seguito alcuni dettagli di questa operazione.







NaturaBoscaccio  
L'ORTO DI BOSCAZZO







Il prato delle lepri, area di cava  
sino al 1994. Oggi le superfici  
sono integrate nel centro Natura  
Boscaccio Green Events.









Lato orientale del "bosco di Anselmo" confinante con il prato delle lepri - Barriera di mitigazione visiva dagli attuali impianti di selezione.









Manifestazione sportiva organizzata presso il centro Natura Boscaccio Green Events, area di cava sino al 1994.



I principali "elementi" interessati dalla trasformazione dopo la separazione tra le aree produttive e le aree convertite ad una nuova destinazione: gli impianti di cava, i centri ristrutturati, le barriere e le aree di mitigazione visiva.

### IMPIANTI DI CAVA

1962 - Il primo impianto di cava

1994 - Il nuovo impianto di cava

### I CENTRI RISTRUTTURATI

- Centro Natura Boscaccio Green Events
- Cascina Boscaccio

### LE BARRIERE E LE AREE DI MITIGAZIONE VISIVA

- Il Viale dei Tigli
- Il Bosco di Anselmo





PISTA CICLABILE "CAMMINANDO SULL'ACQUA"

IL BOSCO DEGLI ONTANI

IL CANNETO DALLE ACQUE BASSE

IL BOSCO DI ANSELMO

IL NUOVO IMPIANTO DI CAVA  
1994 - 2018

INGRESSO INSEDIAMENTO PRODUTTIVO





La delocalizzazione degli impianti di cava avvenuta nel 1994.  
Nella foto sono visibili entrambi gli impianti con le rispettive aree di pertinenza ancora unite tra loro: "è il primo passo per avvicinarsi alla società".





























Rendering di due nuovi interventi ambientali che completeranno la mitigazione visiva degli impianti attuali: il canneto delle acque basse ed il frutteto, realizzato su un terrapieno creato con il limo ottenuto dalle acque di lavaggio degli inerti.









Il nuovo impianto di cava costruito nel 1994.









Il primo impianto di cava, oggi dismesso, costruito nel 1962.









Nuove aree disponibili, un primo effetto della riorganizzazione produttiva.



I centri ristrutturati

## **Il Centro Natura Boscaccio Green Events**















Il Centro Natura Boscaccio Green Events, nato dalla ristrutturazione dei vecchi uffici di cava dopo il 1994.









Il Centro Natura Boscaccio Green Events - febbraio 2018.







I centri ristrutturati

# **La Cascina Boscaccio**











La Cascina Boscaccio, parzialmente ristrutturata, è una cascina lombarda di origine settecentesca a corte rettangolare chiusa.



















# Le barriere e le aree di mitigazione visiva

Il viale dei Tigli e il Bosco di Anselmo separano l'insediamento produttivo dal Centro Natura Boscaccio Green Events.

Il Bosco di Anselmo è una fascia arborea di carpini e biancospini che rappresenta il fronte vegetazionale orientale dei nuovi impianti costruiti nel 1994. Si raccorda con il frutteto, intervento di mitigazione previsto nei "nuovi sentieri ecologici", l'insieme degli interventi ambientali proposti per il Piano Cave approvato nel 2006.

Dettaglio della parte centrale del quadro ambientale con le principali aree e barriere di mitigazione visiva.



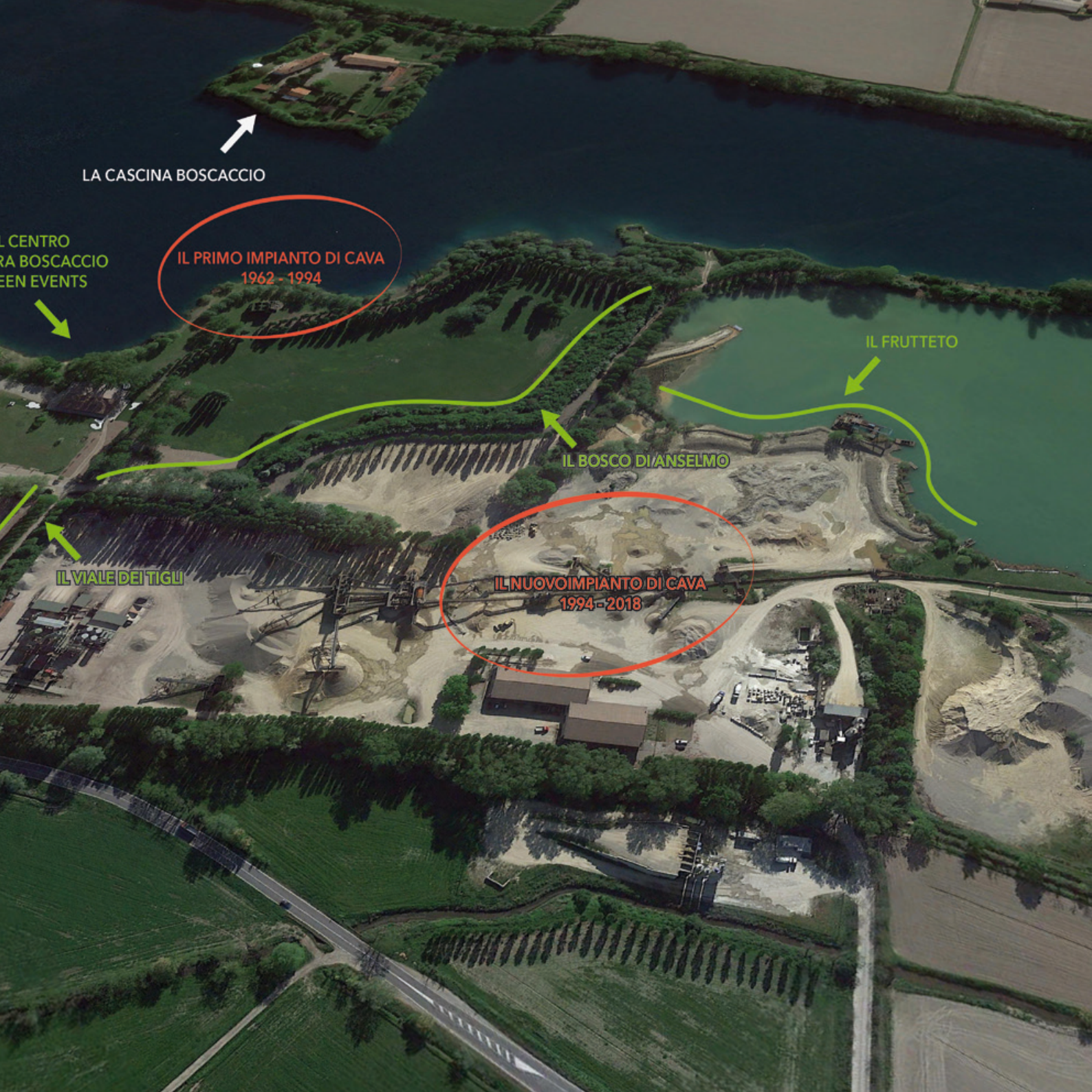




**IL PRIMO IMPIANTO DI CAVA**  
1962 - 1994




**IL NUOVO IMPIANTO DI CAVA**  
**1994 - 2018**











Il prato delle lepri, così chiamato per la loro presenza soprattutto nelle ore notturne. La presenza ravvicinata di una fascia boschiva di delimitazione, rappresentata dal "bosco di Anselmo" e le aree a prato, permette un habitat congeniale a questa specie, sia come rifugio nelle zone più nascoste che come alimentazione nelle aree aperte.










Il “bosco di Anselmo” osservato dal lato orientale.

È una fascia arborea ed arbustiva lunga circa 400 metri prevalentemente composta da Carpini e Biancospini che costituisce l’elemento di raccordo vegetazionale tra i nuovi impianti realizzati nel 1994 ed i nuovi interventi di mitigazione previsti nei “nuovi sentieri ecologici”, l’insieme degli interventi ambientali previsti nell’attuale Piano Cave.









Il viale dei Tigli è costituito da tigli, pioppi cipressini, piante di lauro e biancospini. Conduce al Centro Natura Boscaccio Green Events ed ha la funzione di barriera visiva dell'insediamento produttivo osservato da una prospettiva meridionale.









Il “prato delle lepri”. Queste superfici erano adibite prima del 1994 ad aree di stoccaggio dei prodotti finiti ed alla loro lavorazione; da quando il Lago Boscaccio non è stato più coinvolto nel processo di escavazione per l'esaurimento del giacimento, sono state trasformate in un'area verde coltivata a prato delimitata a nord dal “bosco di Anselmo”.



# Dopo la trasformazione

I tre punti di accesso al progetto, l'insediamento di cava, il Centro Natura Boscaccio Green Events e la Cascina Boscaccio sono stati resi indipendenti per questioni logistiche legate alla diversità delle attività ed alla sicurezza.

Grazie a questa interpretazione le aree del Lago Boscaccio nel Comune di Gaggiano, rappresentative degli ambiti già recuperati, vengono sempre più coinvolte da iniziative sociali mentre le aree settentrionali, identificabili con gli ambiti produttivi nei Comuni di Gaggiano, Trezzano sul Naviglio e Zibido San Giacomo, offrono - grazie all'attività di cava - un fondamentale contributo tecnico ed economico a questa nuova fase di gestione del territorio.





Accesso  
Cascina Boscaccio

Accesso  
insediamento di cava

Accesso centro

Prato delle  
lepri

Cascina  
Boscaccio

Centro  
Natura Boscaccio  
Green Events











# Economia Biodiversità e Società

*“Dopo tutti questi anni, se cerchiamo di capire cosa la nostra esperienza ha effettivamente e concretamente voluto mostrarci, mi verrebbe da identificarla in un modello generale da raggiungere scomposto in tre momenti che si manifestano, inizialmente in modo distinto (prima del 1994) e poi contemporaneamente negli anni successivi”*

*Carlo Merlini*



## **Il momento economico**

idealmente pensato come la capacità aziendale di produrre reddito





## Il momento ambientale

ovvero la capacità aziendale di identificarsi in una nuova cornice ambientale caratterizzata dalla biodiversità.



## Il momento sociale

come elemento di raccordo tra il momento economico e quello ambientale.





**Il lago Boscaccio è situato a sud ovest di Milano  
a pochi minuti dall'uscita di Corsico-Gaggiano della Tangenziale Ovest**

Strada Provinciale "Trezzano sul Naviglio - Zibido S. Giacomo" n. 139, Km 1,5 - 20083 Gaggiano (MI)

dott. Carlo Merlini - mobile +39 335 8314997  
contactgreenevents@naturaboscaccio.it - [www.naturaboscaccio.it](http://www.naturaboscaccio.it)



**CAVE MERLINI**

**Cave Merlini s.r.l.**

Insedimento produttivo di Gaggiano, Trezzano sul Naviglio, Zibido S. Giacomo.  
Strada Provinciale "Trezzano sul Naviglio - Zibido S. Giacomo" n. 139, Km 1,1 - 20083 Gaggiano (MI) - Tel. +39.0290006984