

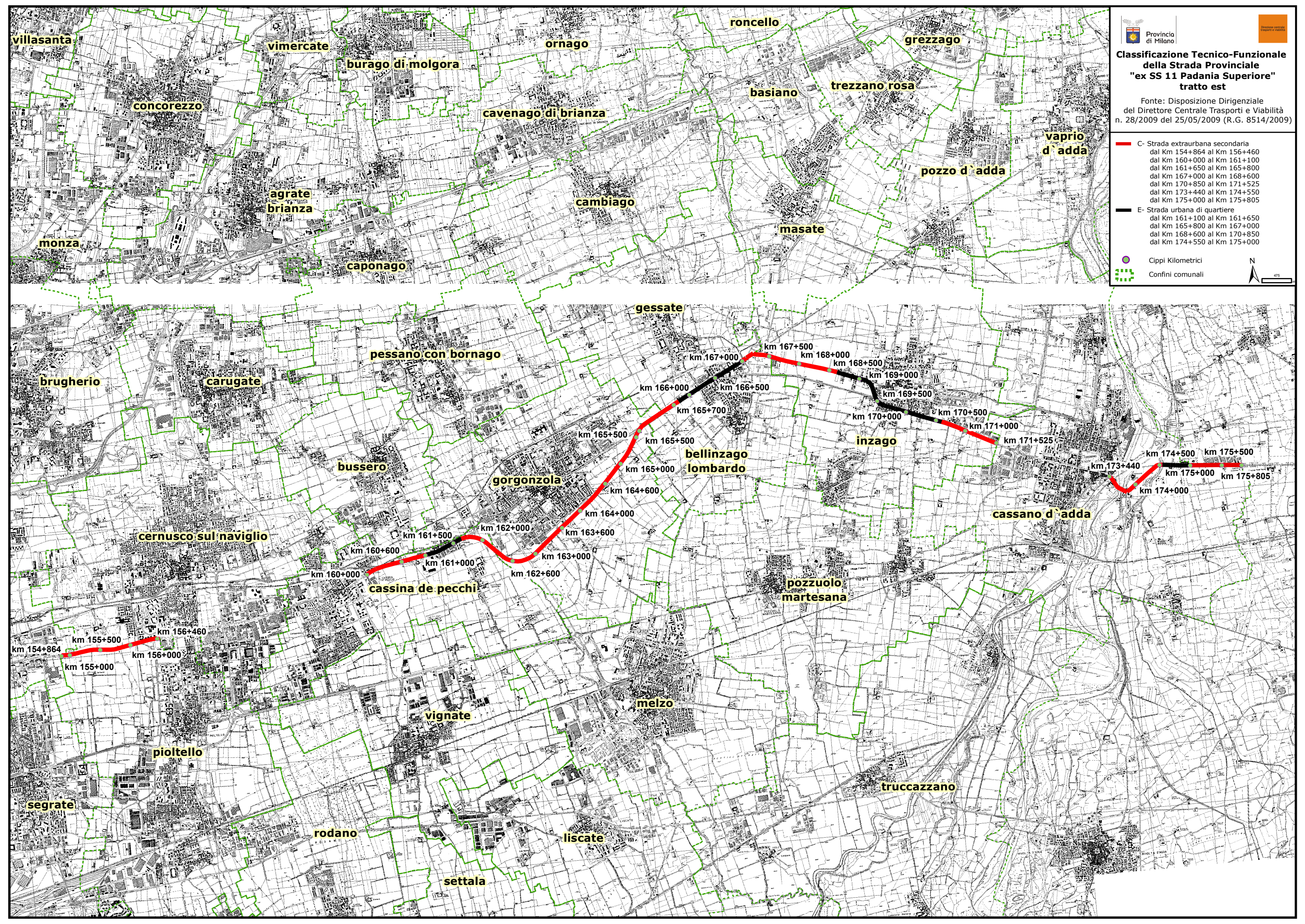
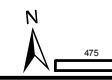


**Classificazione Tecnico-Funzionale della Strada Provinciale "ex SS 11 Padania Superiore" tratto est**

Fonte: Disposizione Dirigenziale del Direttore Centrale Trasporti e Viabilità n. 28/2009 del 25/05/2009 (R.G. 8514/2009)

- C- Strada extraurbana secondaria  
 dal Km 154+864 al Km 156+460  
 dal Km 160+000 al Km 161+100  
 dal Km 161+650 al Km 165+800  
 dal Km 167+000 al Km 168+600  
 dal Km 170+850 al Km 171+525  
 dal Km 173+440 al Km 174+550  
 dal Km 175+000 al Km 175+805
- E- Strada urbana di quartiere  
 dal Km 161+100 al Km 161+650  
 dal Km 165+800 al Km 167+000  
 dal Km 168+600 al Km 170+850  
 dal Km 174+550 al Km 175+000

 Cippi Kilometrici  
 Confini comunali



villasanta, vimercate, burago di molgora, ornago, roncello, grezzago, concorezzo, cavenago di brianza, basiano, trezzano rosa, vappio d'adda, monza, agrate brianza, caponago, cambiago, masate, pozzo d'adda

gessate, pessano con bornago, brugherio, carugate, bussero, gorgonzola, bellinzago lombardo, inzagio, cassano d'adda, cernusco sul naviglio, cassina de pecchi, pozzuolo martesana, vignate, melzo, pioltello, segrate, rodano, liscate, settala, truccazzano

km 154+864, km 155+000, km 155+500, km 156+000, km 156+460, km 160+000, km 161+000, km 161+500, km 162+000, km 162+600, km 163+000, km 163+600, km 164+000, km 164+600, km 165+000, km 165+500, km 166+000, km 166+500, km 167+000, km 167+500, km 168+000, km 168+500, km 169+000, km 169+500, km 170+000, km 170+500, km 171+000, km 171+525, km 173+440, km 174+000, km 174+500, km 174+550, km 175+000, km 175+805