

PIANO DI SETTORE AGRICOLO








approvato dal Consiglio Direttivo
del Parco Agricolo Sud Milano
con delibera n.33 del 17 luglio 2007
ai sensi dell'art.7 delle NTA del PTC

ALLEGATO A

TAVOLA 1.6 pH (in KCl) del terreno

scala 1:150.000

LEGENDA

-  confini comunali
- pH in KCl
-  3.8 - 4.4
 -  4.4 - 5.1
 -  5.1 - 5.7
 -  5.4 - 6.4
 -  6.4 - 7.1
 -  7.1 - 7.7



0 1 2 3 4 5 Km

