

Proposta di perimetro per  
l'istituzione del Parco Naturale  
nei territori del Parco Agricolo Sud Milano

ai sensi della L.394/91, della L.R. 86/83 e ai sensi dell'art. 1,  
comma 6 delle N.T.A. del PTC del Parco agricolo sud Milano

OGGETTO:

ANALISI DEI DATI TERRITORIALI, URBANISTICI E NATURALISICI DEL  
PARCO AGRICOLO SUD MILANO

PROPOSTA DI PERIMETRO DEL PARCO NATURALE

AREA 1

Responsabile del procedimento:  
Emilio De Vita  
Direttore Area Ambiente e tutela del  
territorio - Direttore del Settore Parco  
Agricolo Sud Milano


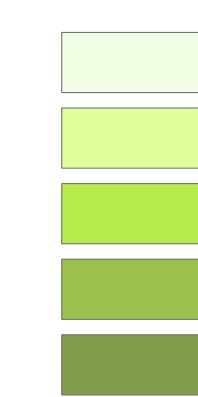





Responsabile del gruppo di lavoro:  
Maria Pia Sparta  
Parco Agricolo Sud Milano

Coordinamento intersettoriale d'Area:  
Cinzia Davoli  
Area Ambiente e tutela del territorio




Gruppo di lavoro Parco Agricolo Sud Milano:  
Alessandro Caramellino  
Chiara Ferrari  
Romana Gioia  
Francesca Valentina Gobatto  
Luca Grioli  
Rosalia Laila  
Piercarlo Marietta  
Sara Papasodoro

Data: Dicembre 2019    Scala: 1:10000    Tavola: 6.01

Legenda:

-  Aree a Parco naturale
-  Aree ad elevata naturalità: indici
-  1
-  2
-  3
-  4
-  5

PIANO TERRITORIALE DI COORDINAMENTO  
DEL PARCO AGRICOLO SUD MILANO  
(Approvato con D.G.R. 7/818 del 3 agosto 2000)

-  Perimetro Parco Agricolo Sud Milano
-  zone di interesse naturalistico (art.31)
-  Riserve naturali e aree di rispetto (art. 28, 29, 30)





SISTEMA INFORMATIVO TERRITORIALE  
DEL PARCO AGRICOLO SUD MILANO  
(Aggiornamento 2011)

-  marcite



INDAGINE CONOSCITIVA SUI FONTANILI  
DEL PARCO AGRICOLO SUD MILANO

-  Teste di fontanile attivo

DATABASE TOPOGRAFICO  
REGIONE LOMBARDIA  
(Aggiornamento 2017)

-  Specchi d'acqua/invaso artificiale
-  Confini comunali
-  Autostrade e strade extraurbane principali
-  Rete ferroviaria




PIANO TERRITORIALE DI COORDINAMENTO PROVINCIALE  
(Approvato con delibera Consiglio Provinciale n. 93 del 17.12.2013)

-  Corridoi ecologici primari
-  Corridoi ecologici secondari




CATASTO CAVE REGIONE LOMBARDIA  
(Aggiornamento 2015)

-  Cave attive

PIANO CAVE

-  Proposta di Piano Cave di Città Metropolitana di Milano 2018
-  Proposta di Piano Cave 2006 - Cave
-  Proposta di Piano Cave 2006 - Cave di recupero

PIANO FAUNISTICO VENATORIO  
(Approvato con delibera Consiglio Provinciale del 09.01.2014)

-  Appostamenti fissi attivi
-  Aziende Faunistico-venatorie
-  Aziende Agrituristiche venatorie

Base cartografica: Database Topografico (DBT) Regione Lombardia

0    0.25    0.5    0.75    1 km

