

Proposta di perimetro per
l'istituzione del Parco Naturale
nei territori del Parco Agricolo Sud Milano

ai sensi della L.394/91, della L.R. 86/83 e ai sensi dell'art. 1,
comma 6 delle N.T.A. del PTC del Parco agricolo sud Milano

OGGETTO:

ANALISI DEI DATI TERRITORIALI, URBANISTICI E NATURALISTICI DEL
PARCO AGRICOLO SUD MILANO

PROPOSTA DI PERIMETRO DEL PARCO NATURALE

AREA 6

Responsabile del procedimento:
Emilio De Vita
Direttore Area Ambiente e tutela del
territorio - Direttore del Settore Parco
Agricolo Sud Milano

Responsabile del gruppo di lavoro:
Maria Pia Spalla
Parco Agricolo Sud Milano

Coordinamento intersettoriale d'Area:
Cinzia Davoli
Area Ambiente e tutela del territorio






Gruppo di lavoro Parco Agricolo Sud Milano:
Alessandro Caramellino
Chiara Ferrari
Romana Giola
Francesca Valentina Gobbato
Luca Grioni
Rosalia Latta
Piercarlo Marietta
Sara Papisodaro

Data: Dicembre 2019 Scala: 1:10000 Tavola: 6.06




Legenda:

 Aree a Parco naturale



Aree ad elevata naturalità: indici

 1
 2
 3
 4
 5





PIANO TERRITORIALE DI COORDINAMENTO
DEL PARCO AGRICOLO SUD MILANO
(Approvato con D.G.R. 7/818 del 3 agosto 2000)

 Perimetro Parco Agricolo Sud Milano
 zone di interesse naturalistico (art.31)
 Riserve naturali e aree di rispetto (art. 28, 29, 30)



SISTEMA INFORMATIVO TERRITORIALE
DEL PARCO AGRICOLO SUD MILANO
(Aggiornamento 2011)

 marcite
 Teste di fontanile attivo

DATABASE TOPOGRAFICO
REGIONE LOMBARDIA
(Aggiornamento 2017)

 Specchi d'acqua/invaso artificiale
 Confini comunali
 Autostrade e strade extraurbane principali
 Rete ferroviaria




PIANO TERRITORIALE DI COORDINAMENTO PROVINCIALE
(Approvato con delibera Consiglio Provinciale n. 93 del 17.12.2013)

 Corridoi ecologici primari
 Corridoi ecologici secondari




CATASTO CAVE REGIONE LOMBARDIA
(Aggiornamento 2015)

 Cave attive

PIANO CAVE

 Proposta di Piano Cave di Città Metropolitana di Milano 2018
 Proposta di Piano Cave 2006 - Cave
 Proposta di Piano Cave 2006 - Cave di recupero

PIANO FAUNISTICO VENATORIO
(Approvato con delibera Consiglio Provinciale del 09.01.2014)

 Appostamenti fissi attivi
 Aziende Faunistico-venatorie
 Aziende Agriturismo venatorie

Base cartografica: Database Topografico (DBT) Regione Lombardia

0 0.25 0.5 0.75 1 km

