












● Aree di trasformazione:

- | | | | | | |
|----------------------------------------------------------------------------------|---------------------------------------|-----------------------------------------------------------------------------------|-------------------------------------------------------------|-------------------------------------------------------------------------------------|------------------------------|
|  | parchi, verde pubblico attrezzato |  | verde di interesse naturalistico, paesaggistico, ambientale |  | cascine |
|  | parchi, verde privato di uso pubblico |  | corsi d'acqua |  | stazioni della metropolitana |
|  | parco lineare campestre |  | percorsi ciclo_pedonali |  | stazioni ferroviarie |
|  | parco lineare in sede carrabile |  | strade a scorrimento medio e veloce | | |



Piano di coordinamento territoriale
della Provincia di Milano

Piano d'area Martesana - Adda

progetto pilota
Parco della Martesana

Raffaello Cecchi
Vincenza Lima
Alessandro Rocca

con
Andrea De Matteis
Giulia Marzotto
Maria Francesca Tatarella

collaboratori
Beatrice Petralia
Elisa Pierantoni
Eleonora Pozzi

Tavola 01

Planimetria generale

scala 1: 50.000

rif.file: PDM_01.pdf

30 Marzo 2006



Gruppo di ricerca AIP
architettura, infrastrutture, paesaggio

DIAP
Dipartimento di architettura e pianificazione