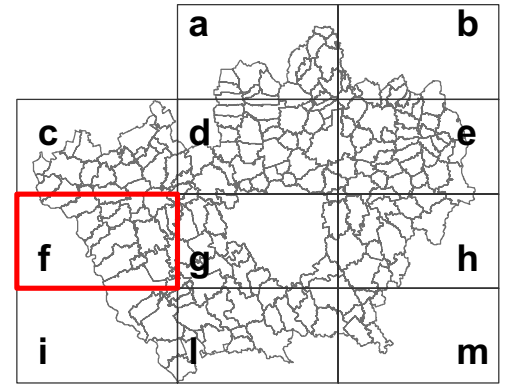








Scala
1:25.000







Data
Dicembre 2008







Itinerari ciclistici

- Rete portante esistente
- Rete portante in programma
- Rete portante da programmare
- Rete di supporto esistente
- Rete di supporto in programma
- Rete di supporto da programmare

-  Tribunali
-  Università
-  Scuole secondarie superiori
-  Struttura Ospedaliera
-  Stazioni ferroviarie esistenti
-  Stazioni ferroviarie nuove

-  Fiumi e corsi d'acqua
-  Ferrovie
-  Metropolitana esistente
-  Metropolitana in progetto
-  Rete primaria esistente
-  Altre strade

-  Parchi regionali
-  Parco locale di interesse sovracomunale riconosciuto
-  Parco locale di interesse sovracomunale proposto
-  Dorsale verde nord

