



**Città
metropolitana
di Milano**

DECRETO DEL SINDACO METROPOLITANO

Decreto n. 18/2015 Rep. Gen. del 5.2.2015

Atti n. 19680/9.4/2012/136

Oggetto: Ampliamento del Parco Locale di Interesse Sovracomunale del Lura nel territorio del Comune di Garbagnate Milanese ai sensi dell'art. 10 "Modifiche al perimetro successive al riconoscimento" dell'Allegato 1 della D.G.R. del 12 dicembre 2007, n. 8/6148.

IL SINDACO METROPOLITANO

Assistito dal Vice Segretario Generale Vicario dott. Francesco Puglisi

VISTA la proposta di decreto redatta all'interno;

PRESO ATTO dei riferimenti normativi citati;

VISTO il decreto del Sindaco metropolitano R.G. n. 2/2015 dell'8/01/2015 con il quale sono autorizzati i Dirigenti ad assumere atti di impegno durante l'esercizio provvisorio e fino all'approvazione del PEG per l'anno 2015;

VISTA la Legge n. 56/2014;

VISTO lo Statuto della Città metropolitana ed in particolare l'art. 19 comma 2;

VISTI i pareri di regolarità tecnica e di regolarità contabile espressi dai Dirigenti competenti, ai sensi dell'art. 49 del T.U. 267/2000;

DECRETA

- 1) di approvare la proposta di provvedimento redatta all'interno, dichiarandola parte integrante del presente atto;
- 2) di incaricare i competenti Uffici di provvedere agli atti consequenziali;
- 3) di approvare l'allegata planimetria, parte integrante del presente provvedimento, composta da n. 1 pagine;
- 4) di incaricare il Direttore Generale dell'esecuzione del presente decreto.

DIREZIONE PROPONENTE: SETTORE PARCO AGRICOLO SUD MILANO E PARCHI METROPOLITANI

OGGETTO: Ampliamento del Parco Locale di Interesse Sovracomunale del Lura nel territorio del Comune di Garbagnate Milanese ai sensi dell'art. 10 "Modifiche al perimetro successive al riconoscimento" dell'Allegato 1 della D.G.R. del 12 dicembre 2007, n. 8/6148

RELAZIONE TECNICA:

Il Parco Locale di Interesse Sovracomunale (PLIS) del Lura è stato riconosciuto dalla Regione Lombardia con D.G.R. n. 6/5311 del 24/11/1995 nei Comuni di Guanzate (CO), Cadorago (CO), Bregnano (CO), Cermenate (CO), Lomazzo (CO), Rovellasca (CO), Rovello Porro (CO), e Saronno (VA) per un'estensione complessiva di circa 977 ettari. Successivamente il Parco è stato ampliato nei Comuni di Bulgarograsso (CO), Caronno Pertusella (VA), Cassina Rizzardi (CO) e Lainate (MI).

La superficie attuale è di oltre 1.500 ettari.

Il territorio del Parco, affiancato dalla ferrovia Milano Como e dalla Autostrada dei Laghi A9 Lainate-Chiasso, costituisce un corridoio ecologico strategico nord/sud che permette la connessione tra il Parco delle Groane ed il Parco della Pineta. Dal punto di vista geografico il PLIS comprende un'incisione valliva che si forma a valle di Bulgarograsso fino alle porte di Saronno; include, inoltre, le colline boschive di Guanzate e Cermenate. L'ambiente è quello tipico dei pianalti lombardi, con boschi di farnia e robinia, residui di pineta e boschi ripariali; circa la metà del territorio protetto è agricolo, a prato stabile o ciclo dei cereali.

In data 7 gennaio 2015 il Consorzio Parco del Lura ha trasmesso nota (ns prot. n. 900/2015) ad oggetto: "Modifiche al perimetro del PLIS Valle del Torrente del Lura – Istanza di riconoscimento del nuovo perimetro", relativa al territorio del Comune di Garbagnate Milanese, necessaria all'avvio della procedura di riconoscimento di modifica del perimetro.

Con la su citata istanza, il Parco ha inviato la seguente documentazione, che si conserva agli atti d'ufficio:

- planimetria in scala 1:10.000 raffigurante il perimetro del Parco modificato;
- copia della deliberazione del Consiglio Comunale di Garbagnate Milanese n. 66 del 05/12/2014 ad oggetto "Presenza d'atto modifiche al perimetro del PLIS Valle del Torrente Lura – Richiesta riconoscimento nuova perimetrazione";
- copia del verbale di deliberazione dell'Assemblea Consortile del Parco del Lura n. 19 del 17/11/2014 ad oggetto "Presenza d'atto modifiche al perimetro del PLIS Valle del Torrente Lura – Richiesta di riconoscimento nuova perimetrazione";
- relazione sintetica di inquadramento;
- stralcio del PGT del Comune di Garbagnate:
 - Tav. 8 dp "Tavola delle previsioni" del Documento di Piano;
 - Tav. 2 PS "Tavola delle previsioni" del Piano dei Servizi;
 - Tav. 1 pr "Classificazione del territorio in ambiti omogenei" del Piano delle Regole;
 - estratto Norme Tecniche di attuazione del Piano delle Regole.

La documentazione prodotta è risultata esaustiva per il procedimento istruttorio.

AMBITO INTERESSATO E DESTINAZIONI URBANISTICHE

Il territorio oggetto di ampliamento è situato nella parte occidentale del Comune, in adiacenza alle aree già riconosciute a PLIS dei Comuni di Lainate e di Caronno Pertusella, ed ammonta complessivamente a circa 40 ettari.

Lo stesso ampliamento è previsto nel PGT di Garbagnate Milanese approvato con deliberazione del Consiglio Comunale n. 28 del 20/06/2014.

Le destinazioni urbanistiche delle aree in ampliamento sono:

- Ambiti destinati all'attività Agricola di interesse Strategico;
- Ambito agricolo produttivo.

L'area si presenta come un mosaico eterogeneo che alterna seminativi a prati stabili, con fasce boscate delimitanti l'alveo del Torrente Lura o piccoli tasselli condotti a bosco ceduo di robinia (specie prevalente nei boschi e nelle siepi boscate).

Tra la fauna, è stata segnalata la presenza di diversi individui di Gheppio, rapace che utilizza anche in inverno i campi coltivati come terreno di caccia. Siepi e filari di robinia con strato arbustivo composto da sambuco risultano invece utili a passeriformi di interesse conservazionistico, come l'Usignolo. I boschi periferuali intorno al Torrente Lura sono utilizzati per la nidificazione da Sparviere, Picchio rosso maggiore, Ballerina gialla, Poiana, Usignolo e Martin Pescatore.

I mammiferi più diffusi sono Volpe, Minilepre (Silvilago), Donnola, Faina, Riccio ed una serie di piccoli roditori.

Le criticità maggiori relative alla fauna sono date dagli investimenti di mammiferi ed uccelli ad opera degli autoveicoli che percorrono le strade ad elevata velocità; ulteriore problema è la diffusione del Silvilago (o minilepre): specie originaria del Nord America, introdotta in Italia alla fine degli anni '60, che ha colonizzato in breve tempo ogni tipologia di ambiente agricolo provocando danni alle coltivazioni.

Le destinazioni urbanistiche delle aree in ampliamento sono coerenti con la pianificazione dei PLIS come disciplinata dalla D.G.R. 8/6148 del 12/12/2007 "Criteri per l'esercizio da parte delle Province della delega di funzioni in materia di Parchi Locali di Interesse Sovracomunale (art. 34, comma 1, l.r. n. 86/1983; art. 3, comma 58, l.r. n. 1/2000).

IL CONTRATTO DI FIUME "OLONA-BOZZENTE-LURA"

Il "Contratto di Fiume Olona – Bozzente – Lura" è un Accordo Quadro di Sviluppo Territoriale (AQST), firmato il 22 luglio 2004 da Regione Lombardia, ARPA Lombardia, Province di Milano, Varese, Como, Autorità di Bacino del fiume Po, Agenzia Interregionale per il fiume Po, Ufficio Scolastico per la Lombardia e 78 Comuni compresi nei bacini idrografici dei tre corsi d'acqua.

Lo scopo principale del Contratto di Fiume è la riqualificazione territoriale, ambientale e paesistica dei tre bacini tramite interventi individuati dalla programmazione partecipata e condivisa di tutti i soggetti coinvolti.

In particolare, gli obiettivi strategici sono:

- riduzione dell'inquinamento delle acque superficiali e sotterranee, attraverso il miglioramento degli impianti di depurazione e la riduzione delle immissioni;
- mitigazione del rischio idraulico, tramite misure strutturali (opere di ingegneria idraulica, manutenzione degli alvei) e non strutturali (previsione delle piene, piani di protezione civile);
- riqualificazione ambientale e paesistica dei corridoi fluviali, intesa come conservazione e potenziamento della rete ecologica naturale e come valorizzazione storico-culturale dei centri urbani legati al fiume;
- sviluppo di attività di comunicazione, formazione ed educazione sulla cultura dell'acqua verso le comunità che abitano il territorio interessato dal progetto.

PIANO TERRITORIALE DI COORDINAMENTO PROVINCIALE E RETE ECOLOGICA PROVINCIALE

La TAV. 2 – “Ambiti, sistemi ed elementi di rilevanza paesaggistica” individua nella parte meridionale dell’area in ampliamento “Fasce di rilevanza paesistico-fluviale”, “Ambiti di rilevanza paesistica” e “Unità tipologiche di paesaggio”.

La maggior parte delle aree in oggetto sono inoltre classificate come aree agricole di interesse strategico nella TAV. 6 – “Ambiti destinati all’attività agricola di interesse strategico”.

PIANO REGIONALE DELLE AREE PROTETTE E RETE ECOLOGICA REGIONALE

Il Piano Regionale delle Aree Protette (PRAP) e la Rete Ecologica Regionale non danno indicazioni di alcun tipo relativamente alle aree oggetto del presente atto.

INTERESSE SOVRACOMUNALE

I territori oggetto del presente riconoscimento presentano caratteristiche urbanistiche ed ambientali coerenti con i principi individuati dalla DGR del 12 dicembre 2007 – n. 8/6148 in materia di Parchi Locali di Interesse Sovracomunale (tutela di aree a vocazione agricola, recupero di aree degradate, conservazione e miglioramento della biodiversità, valorizzazione del paesaggio tradizionale, tutela dello spazio rurale rispetto all’avanzata dell’urbano, tutela dei territori prossimi ai corpi idrici, creazione di corridoi ecologici, ecc.).

Si prende atto della diffida fatta pervenire, tramite PEC prot. gen. n. 264033 del 23/12/2014, dalla Società Edilinvestimenti S.r.l, tendente a far escludere dal perimetro del PLIS del Lura le aree di sua proprietà, richiamando, a tal proposito, i due ricorsi al TAR Lombardia da essa promossi, con i quali lamenta presunte anomalie nell’iter approvativo dello strumento urbanistico del Comune di Garbagnate Milanese. A tal proposito si ritiene che, allo stato attuale, non sussistano motivi ostativi al riconoscimento in questione, in quanto non rientra nelle attribuzioni di questa Amministrazione verificare la legittimità del vigente PGT, già oggetto di valutazione di compatibilità al PTCP con DGP n. 131/2014 del 15/04/2014, ma solo se i terreni da includere nel PLIS abbiano le caratteristiche esplicitate dalla DGR n. 8/6148 del 12/12/2007.

CONCLUSIONI

A seguito delle considerazioni sopra esposte si ritiene di dover riconoscere l’ampliamento del Parco Locale di Interesse Sovracomunale Est del Lura nel territorio del Comune di Garbagnate Milanese, come da planimetria allegata con il n. 1 alla presente deliberazione quale parte integrante e sostanziale.

Il suddetto ampliamento è riconosciuto in ottemperanza all’art. 10 “Modifiche al perimetro successive al riconoscimento” dell’Allegato 1 della D.G.R. del 12 dicembre 2007 – n. 8/6148 “Criteri per l’esercizio da parte delle Province della delega di funzioni in materia di Parchi Locali di Interesse Sovracomunale 8art. 34, comma 1, l.r. n. 86/1983; art. 3, comma 58 l.r. 1/2000”.

Si dà atto che le aree in ampliamento ammontano complessivamente a circa 40 ettari.

La presente modifica del Parco non varia il piano faunistico-venatorio provinciale vigente né alcun’altra pianificazione di settore di competenza provinciale.

Si richiama la normativa vigente, e in particolare:

- l’art. 34 della Legge Regionale 30/11/1983 n. 86 e successive modifiche e integrazioni;
- la D.G.R. n. 7/6296 del 01/10/2001 con cui la Regione Lombardia ha trasferito alle Province le funzioni in materia di Parchi Locali di Interesse Sovracomunale;
- il Decreto del Direttore Generale Qualità dell’Ambiente della Regione Lombardia in data 12/12/2001 n. 31148, con il quale viene fissata all’1/1/2002 la decorrenza per l’esercizio da parte

delle province lombarde delle funzioni delegate in materia di Parchi Locali di Interesse Sovracomunale;

- la D.G.R. del 12 dicembre 2007 – n. 8/6148 “Criteri per l’esercizio da parte delle Province della delega di funzioni in materia di Parchi Locali di Interesse Sovracomunale (art. 34, comma 1, l.r. 86/1983; art. 3, comma 58, l.r. 1/2000)”, ed in particolare l’art. 7.6 “Compiti della Provincia” lettera a) dell’Allegato 1 della stessa D.G.R. in base al quale la Provincia *“riconosce con Deliberazione l’istituzione del PLIS o la modifica del perimetro previa verifica della valenza sovracomunale”*.

Si richiama il Decreto del Sindaco Metropolitan n. 2/2015 del 08/01/2015 ad oggetto “Autorizzazione ai Dirigenti all’assunzione di impegni di spesa durante l’esercizio provvisorio – esercizio finanziario 2015”.

Il presente decreto non comporta riflessi diretti o indiretti sulla situazione economico-finanziaria dell’Ente e pertanto non è dovuto il parere di regolarità contabile.

Per il presente atto dovrà essere richiesta la pubblicazione in Amministrazione Trasparente ai sensi dell’art. 39 – comma 1 – lettera a) del D.Lgs. 33/2013.

Si attesta che il presente procedimento, con riferimento all’Area funzionale di appartenenza, è classificato dall’art. 5 del PTCP a rischio medio/basso per cui verranno effettuati i controlli previsti dal Regolamento sul sistema dei controlli interni secondo quanto previsto dal Piano triennale di prevenzione della corruzione per la Città Metropolitana di Milano e dalle direttive interne.

29/01/2015

Il Direttore del Settore Parco Agricolo
Sud Milano e Parchi Metropolitan
Dr. Emilio De Vita
Firmato Emilio De Vita

PROPOSTA:**IL SINDACO METROPOLITANO**

Vista la relazione che precede contenente le motivazioni che giustificano l'adozione del presente provvedimento;

Visti i riferimenti normativi richiamati nella relazione tecnica del direttore;

Visti:

- lo Statuto della Città metropolitana di Milano;
- il Regolamento sull'Ordinamento degli Uffici e dei Servizi;
- la legge 56/2014;
- il Decreto Legislativo 18 agosto 2000 n. 267 "Testo Unico delle leggi sull'ordinamento degli Enti Locali";

DECRETA

1) di approvare l'ampliamento del PLIS del Lura nel territorio del Comune di Garbagnate Milanese, come da planimetria in scala 1:10.000, allegata con il n. 1 e facente parte integrante e sostanziale del presente atto;

2) di demandare al Direttore competente tutti i successivi adempimenti per l'esecuzione del presente decreto;

3) di dare atto che il presente decreto non comporta riflessi diretti o indiretti sulla situazione economico-finanziaria dell'Ente e pertanto non è dovuto il parere di regolarità contabile;

4) di demandare al direttore competente la pubblicazione del presente provvedimento in Amministrazione Trasparente ai sensi dell'art. 39 – comma 1 – lettera a) del D.Lgs. 33/2013;

5) di dare atto che il presente procedimento, con riferimento all'Area funzionale di appartenenza, è classificato dall'art. 5 del PTPC a rischio medio/basso, come attestato nella relazione tecnica.

PARERE FAVOREVOLE DI REGOLARITA' TECNICA/AMMINISTRATIVA

(inserito nell'atto ai sensi dell'art. 49 del D.Lgs. n. 267/00)

IL DIRETTORE

IL DIRETTORE

Nome Dott. Emilio De Vita

nome

data 29/01/2015

firmato Emilio De Vita

data

firma

SI DICHIARA CHE L'ATTO NON COMPORTA RIFLESSI DIRETTI O INDIRETTI SULLA SITUAZIONE ECONOMICO-FINANZIARIA DELL'ENTE E PERTANTO NON E' DOVUTO IL PARERE DI REGOLARITA' CONTABILE

(inserito nell'atto ai sensi dell'art. 49 del D.Lgs. 267/00 e dell'art. 11, comma 2, del Regolamento sul Sistema dei Controlli Interni)

IL DIRETTORE

Nome Dott. Emilio De Vita

data 29/01/2015

firmato Emilio De Vita

PARERE DI REGOLARITA' CONTABILE

(inserito nell'atto ai sensi dell'art. 49 del D.Lgs. n. 267/00)

Favorevole

Contrario

IL DIRETTORE AREA
PROGRAMMAZIONE RISORSE FINANZIARIE

nome

data

firma

Letto, approvato e sottoscritto	
IL SINDACO	IL VICE SEGRETARIO GENERALE
F.to Pisapia	F.to Puglisi

PUBBLICAZIONE	
Il sottoscritto Segretario Generale dà disposizione per la pubblicazione del presente decreto mediante inserimento nell'Albo Pretorio online della Città metropolitana di Milano, ai sensi dell'art.32, co.1, L. 18/06/2009 n. 69 e contestuale comunicazione ai Capi Gruppo Consiliari, ai sensi dell'art.125 del D. Lgs. n.267/2000.	
Milano li 5.2.2015	IL VICE SEGRETARIO GENERALE
	F.to Puglisi

Si attesta l'avvenuta pubblicazione del presente decreto all'Albo Pretorio online della Città metropolitana di Milano come disposto dall'art.32 L. n.69/2009.	
Milano li _____	Firma _____

ESECUZIONE	
Il presente decreto viene trasmesso per la sua esecuzione a:	
.....	
Milano li _____	IL DIRETTORE GENERALE

Parco Del Lura

ATTI N. 19680/9.4/2012/136





Parco Locale di Interesse Sovracomunale
art. 34, L.R. 86/83 e s.m.i
art. 10/all. 1, D.G.R. n. 8/6148 del 12/12/2007

Città metropolitana di Milano

AMPLIAMENTO NEL COMUNE DI GARBAGNATE MILANESE

ALLEGATO 1

Scala 1:10.000

-  Aree di ampliamento del parco
-  Aree non interessate da modifica - Riconosciute con DGR 6/5311 del 24/11/1995 e ampliate successivamente con DGP 204/2009 del 24/03/2009
-  PLIS dei Mughetti
-  Parco dei Mulini

